

VELKOMMEN TIL SPORET VED VISBY

Den afmærkede rute er 5,3 km lang og starter på Madevej ved Visby kirke. Der er mulighed for at parkere på kirkens parkeringsplads foran kirken ved Trøjborgvej, hvor man også finder en infostander. Ruten går gennem landbrugsjord op langs mosen og ud på Trøjborgvej. Undervejs kan man nyde den sønderjyske natur samt udsigt til ruinen ved Trøjborg, som er af stor historisk betydning for egnen.

1 VISBY KIRKE


Kirken som den står nu er fra 1690. Man regner med at der har været kirke siden 1200 tallet, men den oprindelige bygning har gennem tiderne gennemgået store forandringer. Det var Peter Rantzau, Herremanden på Trøjborg, der forestod den sidste store ombygning, hvor i sær kirkens indre blev forandret. "Han var pragtsyg og byggelysten", hedder det i sognekroniken, og noget kunne tyde på, at der er noget om snakken, for spiret var tænkt meget højere, end det er i dag, men måtte opgives, fordi det ikke kunne holde.

2 UDSIGTSTÅRN

Fra tårnet har man en god udsigt til både Trøjborg hovedgård, som ligger foran Trøjborg slotsruin, og over mosens dyre- og planteliv.

3 TRØJBORG

Trøjborg er nævnt allerede i 1347 som Valdemars borg, men det slot, som man nu ser ruinerne af, er Peter Rantzau bygherre til. I 1851 købte K.L. Knudsen slottet, men lod det rive ned og brugte stenene bl.a. til opførelse af Visby Hedegård. Man siger, at grunden til at så forholdsvis meget af slottet står tilbage, skyldes, at broen over voldgraven brød sammen, og man opgav at føre flere sten bort.



4 MØLLERHUSE

I 1745 fik Thomas Clausen tilladelse til at rive den gamle mølle i Møllerup ned og bygge en ny i den østlige ende af det, der nu hedder Møllevej. Møllen står ikke længere, men det sidste af en lang række af Møllerhuse står endnu.

5 MØLLERS HAVEN

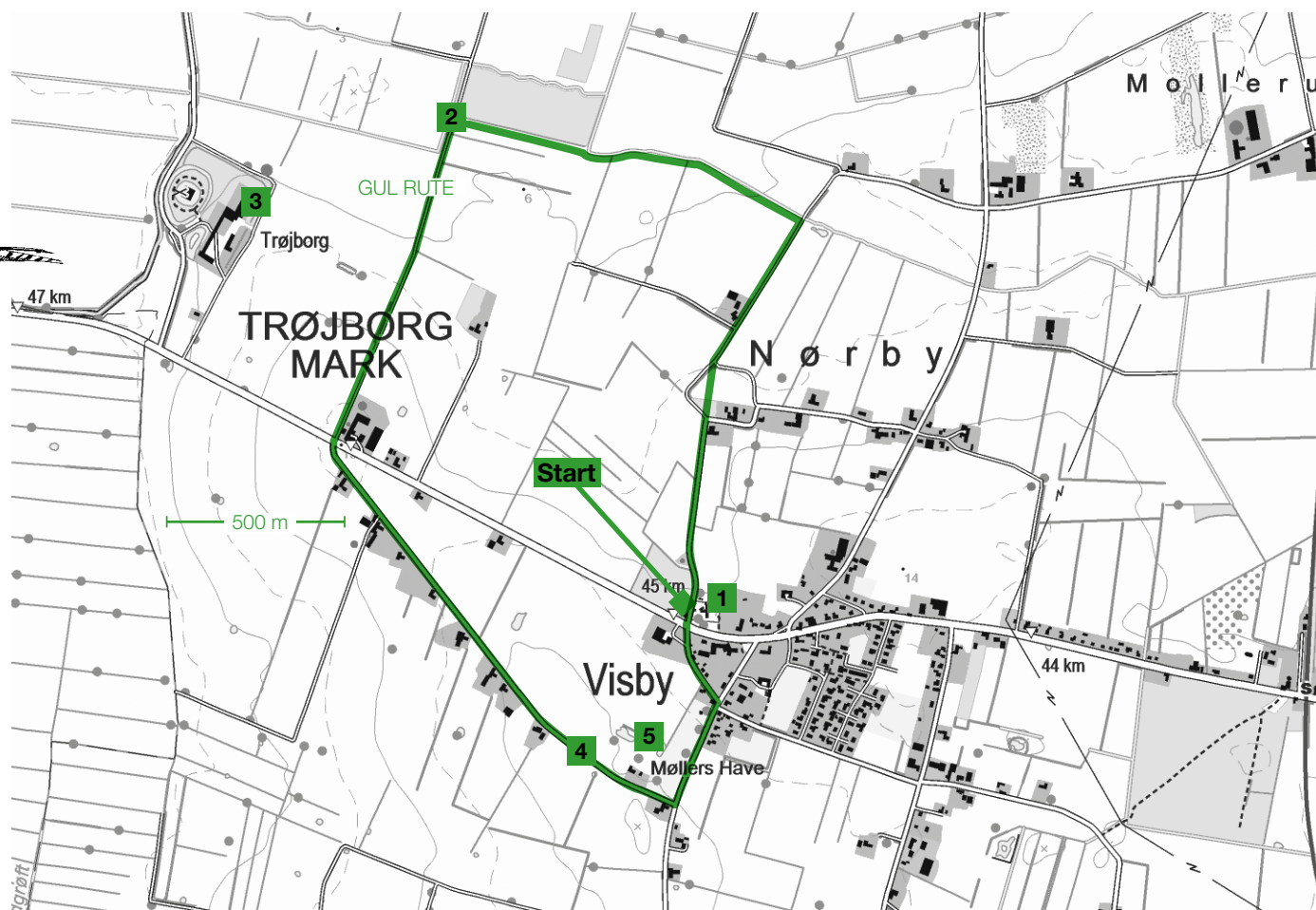
Haven er anlagt af Pastor Møller, som var præst i byen i årene 1908-1922. Han importerede mange forskellige træsorter og fik lavet marmorstatuerne til at pryde haven. Da Møller flyttede fra præstegården, boede han indtil sin død i huset i haven. Pastor Møller og hans hustru ligger begge begravet i haven.

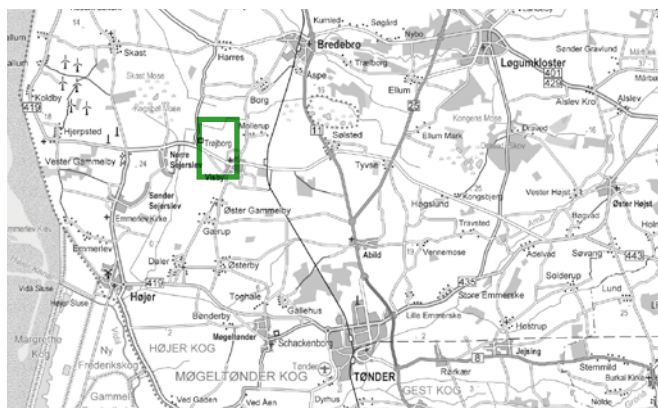



Se efter den gule folderkasse
– her starter sporet



Ruten er på sporet afmærket med
grønne trekantede på pæle





© Kort & Matrikstyrelsen (G. 21-01)

Visby ligger ca. 14 km NV for Tønder. Man kan fra Tønder enten køre mod nord ad rute 11 til Sølsted og derfra tage Hjørpstedvej, eller man kan køre mod vest ad Højervej og køre over Østerby. Der er togforbindelse ca. 1 gang i timen til Visby fra Tønder og Esbjerg. Togstationen ligger ca. 1,5 km øst for kirken. Den grønne firkant viser udsnit svarende til rutekortet på indersiderne.



PRAKTISKE OPLYSNINGER

Som gæst på lodsejerens jord bør al færdsel foregå hensynsfuldt. Ruten er ikke egnet til kørestolsbrugere eller gangbesværede.

Det anbefales, at man bruger solidt fodtøj, da dele af ruten kan være fugtig.

Sporet ved Visby



KORTSIGNATURER - RUTEKORT

—	Levende hegn	—	Jorddige
—	Jernbane	Sti
—	Vej	==	Markvej
—	Rute		

4 Henvisning til forklaring

Projekt „Spor i Landskabet“ åbner markerede spor i hele landet.

Projektet har følgende samarbejdspartnere:
 Danmarks Naturfredningsforening · Dansk Skovforening
 Friluftsrådet · Kommunernes Landsfor. · Landbrug & Fødevarer
 Landdistrikternes Fællesråd · Naturstyrelsen
 Støttet af Nordea-fonden og Miljøministeriet.
 Tegninger: Michael Petersen

Yderligere oplysninger om „Spor i Landskabet“ fås hos:
 Landbrug & Fødevarer, Axeltorv 3, 1609 København V
 E-mail: spor@lf.dk

WWW.SPOR.DK



SPOR I
LANDSKABET