

## VELKOMMEN TIL SPORET VED LINTRUP

Sporet er på 8,4 km og løber som en rundtur mellem Lintrup og Kongeåstien. Sporet er opdelt i delruterne Lintrup Præsteskov – Lintrup By v. Glad Zoo (1,9 km), Glad Zoo – Kongeåstien (2,2 km), del af Kongeåstien (1,8 km) og Kongeåstien – Lintrup Præsteskov (2,5 km).

### 1 LINTRUP PRÆSTESKOV

Lintrup Præsteskov er et mindre skov- og naturområde ca. 1 km nord for Lintrup. I den sydlige del ligger et smukt naturområde med tre mindre søer, springvand og en lille vandmølle. Mod syd er der udsigt til Lintrup By og Kirke. Ved søerne er bålhytte, hvor det er muligt at grille eller nyde medbragt mad.

### 2 PANSERGRAVEN

I Præsteskoven ligger en pansergrav, som var en del af de forsvarsværker den tyske besættelsesmagt anlagde tværs over Syd- og Sønderjylland i 1944-45 for at forhindre et angreb på Tyskland gennem det sydlige Jylland. De stejle sider gør det umuligt for køretøjer at passere. Graven er en rekonstruktion, da forsvarsværkerne blev fjernet efter besættelsen.

### 3 BRO OVER LINTRUP NØRREBÆK

Efter Præsteskoven passerer sporet mod syd Lintrup Nørrebæk, hvor der er udsigt over vandløb og stigningen i landskabet på begge sider af bækken. Bækken er et vigtigt gyde- og opvækstvand for ørred. Bækken løber ud i Kongeåen ca. 2 km længere mod vest. Fra bækken går sporet langs levende hegn og marker til Lintrup By.



### 4 LINTRUP KIRKE

Lintrup Kirkes romanske skib og kor er bygget mellem 1150 og 1175 og var indviet til Maria Magdalene. Så kirken kan med en vis ret kaldes for Maria Magdalene kirken. Det gotiske tårn er fra 1400-tallet og det høje pyramidespir fra o.1690. Apsis er fra 1939. Kirkens alterprydelse er det meget smukke senromanske korbuekrucifiks fra o. 1250.

### 5 LINTRUP BY

Lintrup By har godt 200 indbyggere og i sognet bor der i alt ca. 800 indbyggere. Som nabo til kirken ligger Lintrup Skole, hvis ældste dele er opført i 1913. På skolens murværk mod syd kan du se en mølle og kost, som symboliserer flid og renlighed. Husene omkring Lintrupvej består fortrinsvis af ældre, prunkløse muremsterhuse. Kroen er bygget i 1934 og forsamlingshuset i 1923. Den smukke, stråttækte

præstegård er fra 1863 inden landsbyen kom under tysk herredømme. Modsat mange andre af tidens præstegårde i Sønderjylland er præstegården derfor ikke bygget, så det kunne bruges som lazaret i krigstilfælde.

### 6 GLAD ZOO

Glad Zoo er en dyrepark med mere end 80 forskellige eksotiske dyre- og fuglearter. I havens tropiske anlæg er der slanger, sjove aber og farverige fugle. Glad Zoo har falkonertjeneste med rovfugleopvisning. Se mere på [www.gladzoo.dk](http://www.gladzoo.dk).

### 7 TUREN MOD KONGEÅDALEN

Vest for Lintrup følger sporet en markvej mod nord til Kongeådalen. Sporet går gennem et landskab præget af dyrkede arealer og levende hegn. Mod nord er der udsigt til Kongeådalen og bakkerne nord for Kongeådalen. Ved Kongeåvej er oldtidshøje spredt i landskabet. Efter passage af Kon-

geåvej fortsætter du gennem engområdet, hvor Lintrup Bæk løber ud i Kongeåen. Fra skrænten til engområdet kan du se, hvordan Kongeåen bugter sig og har skåret sig ned i landskabet.

### 8 KONGEÅSTIEN

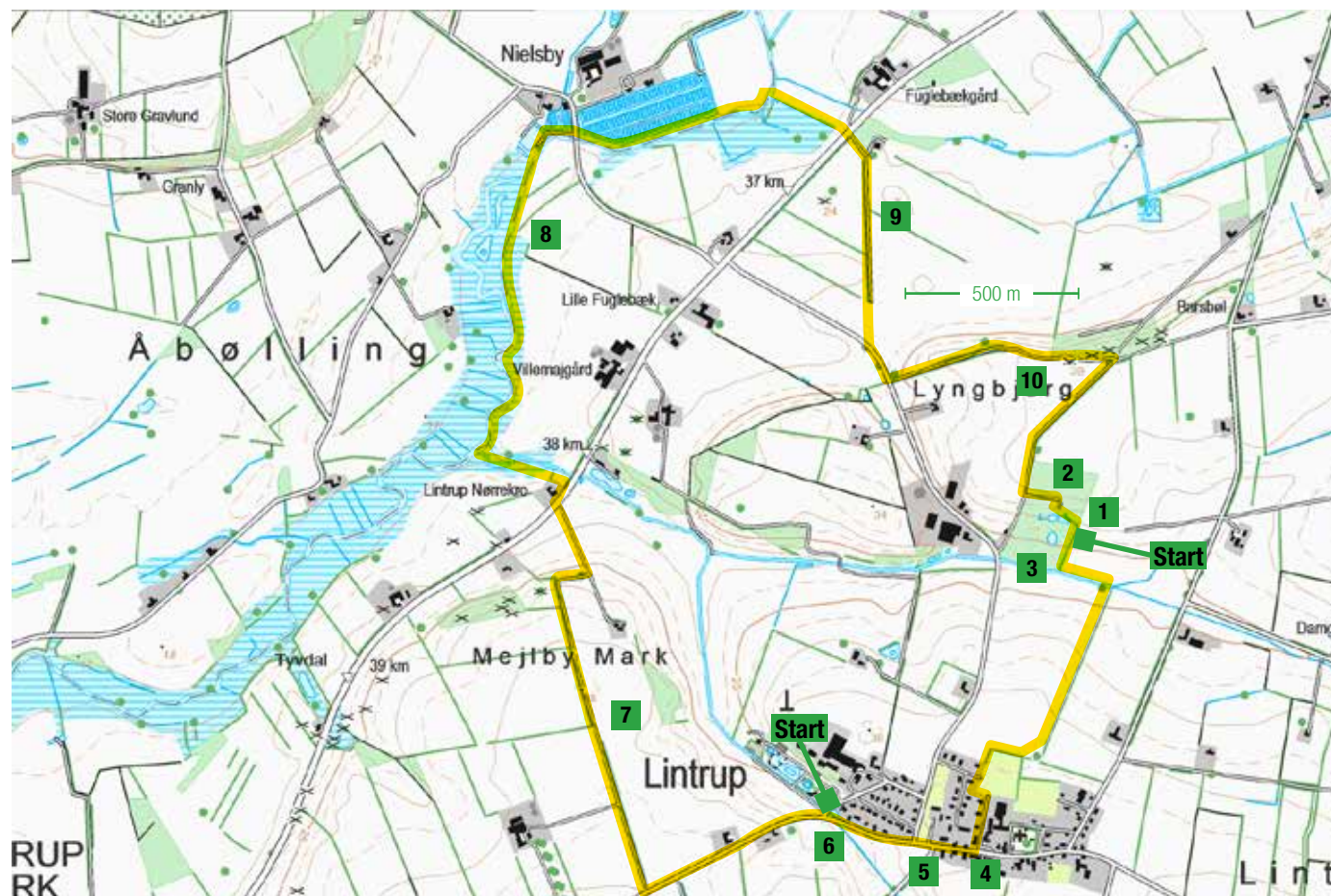
Fra Lintrup Bæks udløb i Kongeåen følger sporet Kongeåstien 1,9 km mod øst. Se [www.kongeaaastien.dk](http://www.kongeaaastien.dk). Du kan se, hvordan åen slynger




Se efter den gule folderkasse – her starter sporet



Ruten er på sporet afmærket med gule trekanter på pæle



sig gennem engen. Du kan være heldig at se fiskehejrer og isfugle. Under 1. Verdenskrig var der illegal færgetrafik ved Nielsbygårdvej. Færgen var en stor trækasse, som blev brugt af folk, der ville over Kongeåen for at hente fødevarer eller besøge familie i Danmark. Længere mod øst var åen flugtrute for sønderjyder, som ikke ville deltage på tysk side i 1. Verdenskrig.




## 9 LYNGBJERGVEJ

Ved Kongeåvej 128 forlader sporet Kongeåstien og fortsætter mod syd via en markvej gennem det flade agerland i Kongeådalene til skrænten på sydsiden af Kongeådalene ved Lyngbjergvej.

## 10 LILLE ØSTRIG

Fra Lyngbjergvej løber sporet mod øst ad en eksisterende markvej til Dover Kirkevej. Sporet går på bakkeøens skrænt mod ådalen og har mod nord en storslået udsigt over Kongeådalene og til Åtte Bjerge og Føvling Kirke. Området kaldes i folkemunde "Lille Østrig". Ved foden af dalskrænten finder du mindre engområder. Nær Dover Kirkevej passerer sporet tre oldtidshøje. Herfra løber sporet mod syd via en markvej gennem et frugtbart landbrugsområde til startstedet i Lintrup Præsteskov.



## NATUR OG LANDSKAB

Sporet går gennem et varieret landskab præget af istiden med bakkeø syd for Kongeådalene og smeltevandsdal ved Kongeåen. Landskabet består af dyrkede arealer, enge, skov- og naturområder og vandløb.

Det rummer et rigt dyre- og fugleliv med sangfugle, rovfugle, fasaner, svaner, harer, rådyr, ræve m.v. Kongeåen er også rig på fisk. Landskabet rummer historiske spor med oldtidshøje og den gamle grænse mellem Danmark og Tyskland 1864-1920.

## KORTSIGNATURER - RUTEKORT

	Levende hegn		Jorddige
	Jernbane		Sti
	Vej		Markvej
	Rute		

4 Henvielse til forklaring



© Kort & Matrikstyrelsen (G. 21-01)

Sporet starter ved henholdsvis Lintrup Præsteskov og Glad Zoo. Der er parkeringsmulighed ved startpunkteterne, i Lintrup By og ved Kongeåstien. Den grønne firkant viser udsnit svarende til rutekortet på inder-siderne.

Glad Zoo: Gl. Møllevej 1A, 6660 Lintrup. Gps koordinater 55.410679 , 8.966016

Lintrup Præsteskov: Dover Kirkevej 12, 6660 Lintrup. GPS koordinater 55.418048, 8.976458.



## PRAKTISKE OPLYSNINGER

Sporet følger hovedsageligt eksisterende markveje og stier, som kan benyttes med solidt fodtøj. Sporet langs Kongeåen er en trampesti, hvor det - afhængigt af årstiden - kan være praktisk med gummistøvler. Du bør vise hensyn til dyr og planter langs sporet. Hunde må ikke medbringes.

## BIDRAGSYDERE

Sporet er etableret i samarbejde med Lintrup-Hjerting Borgerforening og støttet af Nordea-fonden og Miljøministeriet.

## Projekt „Spor i Landskabet“ åbner markerede spor i hele landet

Projektet har følgende samarbejdspartnere: Danmarks Jægerforbund, Danmarks Naturfredningsforening, Dansk Skovforening, Friluftsrådet, Kommunernes Landsforening, Landbrug & Fødevarer, Landdistrikternes Fællesråd, Naturstyrelsen. Støttet af Nordea-fonden og Miljøministeriet.

Tekst: Eva Holm Riis og Jens Kristian Poulsen  
Tegninger: Michael Pedersen



Yderligere oplysninger om „Spor i Landskabet“ fås hos: Landbrug & Fødevarer, Axeltorv 3, 1609 København V  
E-mail: spor@lf.dk

WWW.SPOR.DK



SPOR0499 . www.artegrafix.dk . 1/2016

# Sporet ved Lintrup



SPOR I  
LANDSKABET