


## VELKOMMEN TIL SPORET VED HEJLSKOV SØ

Den afmærkede rute er ca. 2 km lang. Du har også mulighed for en sammenhængende vandretur mellem de tre spor omkring Egtved. Ruterne der forbinder sporene er markeret med blå pile. God tur.

### 1 KORBENHØLL OG KORBENHØJ

Sagnet fortæller, at høvdingen Korben grundlagde det ældste Egtved her ved Korbenhøll (gl. dam) og Korbenhøj (nu sløjfet). Før udskiftningen i slutningen af 1700-tallet havde byens gårde hver et engareal langs Egtved å. For 100 år siden hed engstykkerne Tyreng, Hestkjær, Rydeng og Gåsekær, navne der fortæller om benyttelsen foruden høsten.



### 2 RUMLEPOTTEN

Den dybe dal til højre hedder Rumlepotten. Et sagn fortæller, at man om aftenen ofte kan se en hare komme løbende. Man kan ikke få ram på den, og den fortsætter ind i en tjørnebusk og forsvinder. Måske en heks eller noget overnaturligt?




### 3 SKOVEN

Over et lille vandløb kommer man til Hejlskov. Gennem Hejlskovens stier med bevoksning af bøg, ask og eg når man frem til den romantiske, lidt dystre skovsø, som i mange år har ligget utilnærmelig. Skoven ejes af Egtved kirke.

### 4 FRISKE FISK TIL KONGEN

Hejlskov sø er oval af form, 400 m lang og 200 m på det bredeste sted. Søen er et af istidens dødishuller. Da bønderne var fæstere under Koldinghus, skulle de levere friskfangede fisk til kongeslottet. Det var de imod og slæbte derfor store træer ud på isen om vinteren. Når



træerne sank i søen om foråret, kunne de ikke drage vod. Søen er flere steder endnu fyldt med store træer og grene, der gør lystfiskeri meget besværligt, så sagnet kan være rigtigt. I gamle dage, inden man havde badetøj, badede drengene i den vestlige og pigerne i den østlige ende. Bade skulle man, men det skulle også gå anstændigt til.

### 5 NYD UDSIGTEN OVER HEJLSKOV SØ

Her kan der holdes en lille pause. Der er opstillet et bord/bænksæt skænket af Jelling Sparekasse Fond. Nyd freden, roen og den smukke udsigt over Hejlskov Sø.

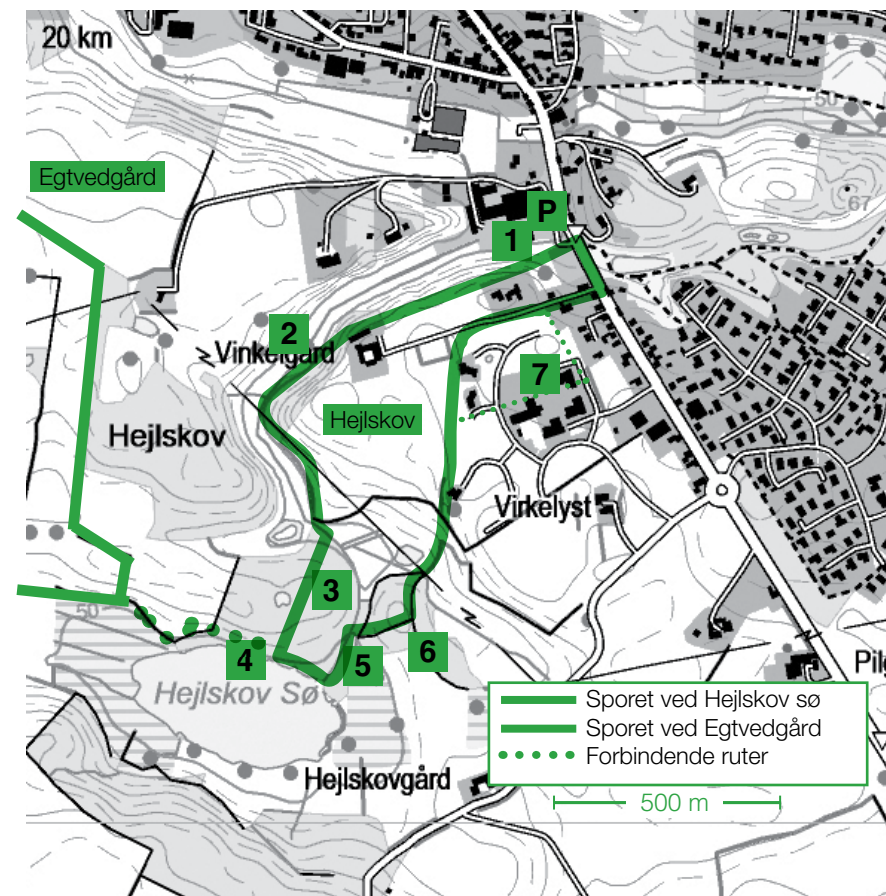
### 6 SKELDIGER

Sporet fortsætter op imod Hejlskovgård, hvor vejen går til Egtved Skov, Knudsbøl og Skærsø. Man passerer vand-

løbet, der afvander Hejlskov sø, og går over en bakke omkranset af jordvolde. Her er skeldiger fra slutningen af 1700-tallet. Da havde rovdriften på skovene nået et omfang, så man i stedet for skelgærder af træ pålagde bønderne at få lavet skeldiger af sten eller jord, det var jo inden landinspektørernes tid.

### 7 HEJLSKOV PLEJECENTER - OPLEVELSESHAVE

På vej tilbage mod startstedet kan man tage en lille afstikker (blå pilemærkning) gennem Hejlskov Plejecenters oplevelseshave, og fortsætte til Vinkelgårdsvej og tilbage til startstedet. Plejecenterets beboere ser meget gerne at man tager en tur gennem haven - det giver også liv og oplevelser for de ældre.



Se efter den gule folderkasse – her starter sporet



Ruten er på sporet afmærket med gule pileskilte (sideruterne er mærket med blå pileskilte)

## LANDMANDENS AFGRØDER



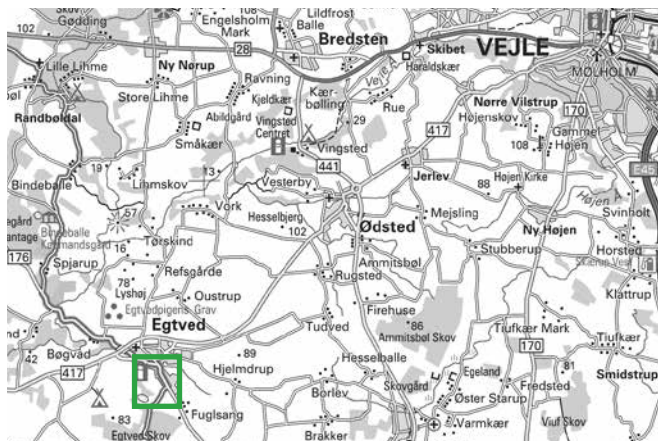
### Græs

Græs er en fællesbetegnelse for mange forskellige græsarter. Som foder til køerne dyrkes det oftest sammen med kløver. Græs dyrkes også til mosenhed, hvor frøene høstes. Frøene anvendes f.eks. til græsplaner, golfbaner og nye græsmarker.



### Energipil

Energipil er en flerårig hurtig voksende afgrøde, som ligner bambus. Energipil høstes som regel hvert 3. år og når typisk at blive 4-5 meter høj. Energipil anvendes som brændsel.



© Kort & Matrikelsviseisen (G. 21-01)

## Sporet ved Hejlskov Sø



Sporet ved Hejlskov Sø ligger umiddelbart syd for Egved ca. 17 km sydvest for Vejle. Den grønne firkant viser udsnit svarende til rutekortet på indersiderne.

GPS-kordinater til startpunktet: 55.61246°, 9.31037°.



HUND I SNOR

### PRAKTISKE OPLYSNINGER

Du er gæst på lodsejerens private ejendom, og han har åbnet sporet for færdsel til fods.

Sporet kan delvis være trampestier, og derfor kan årstiden og planternes vækst påvirke passagen.

### KORTSIGNATURER - RUTEKORT

	Levende hegn		Jorddige
	Jernbane		Sti
	Vej		Markvej
	Rute		

4 Henviisning til forklaring

### Projekt „Spor i Landskabet“ åbner markerede spor i hele landet.

Projektet har følgende samarbejdspartnere:  
Danmarks Naturfredningsforening · Dansk Skovforening  
Friluftsrådet · Kommunernes Landsfor. · Landbrug & Fødevarer  
Landdistrikternes Fællesråd · Naturstyrelsen  
Støttet af Nordea-fonden og Miljøministeriet.

Tekst og ide: Lars Peter Lund, Kent Jensen og Stigruppen Egetoft.

Forsidetegning: Jørgen Lind. Tegninger: Michael Petersen  
Yderligere oplysninger om „Spor i Landskabet“ fås hos:  
Landbrug & Fødevarer, Axeltorv 3, 1609 København V  
E-mail: spor@lf.dk

WWW.SPOR.DK



SPOR0460 · www.artegrafix.dk · 7/2013



SPOR I  
LANDSKABET