

## VELKOMMEN TIL NØRHOLM SKOLESPOR

Velkommen til Nørholm Skolespor, der er etableret af Nørholm Skole. Ruten rundt er ca. 3,7 km og er markeret med blå pile. God fornøjelse!

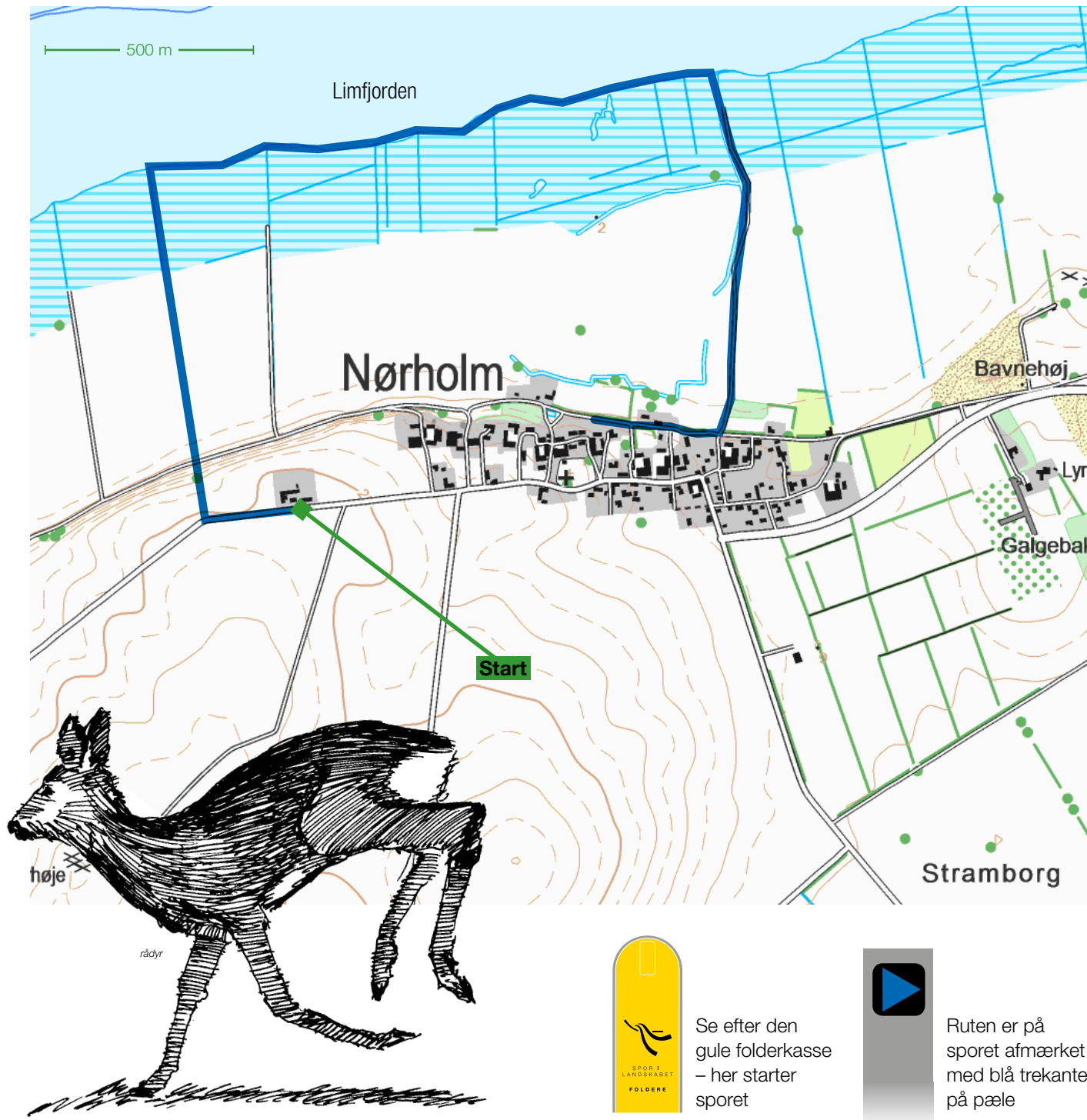

På Nørholm skole vil vi udnytte byens smukke natur, til både fritid og læring. Vi valgte derfor, i forbindelse med projekt grønt flag-grøn skole, at udvikle og forlænge den sti, der allerede eksisterer tæt ved skolen. Målet er at sporet skal fremstå indbydende og tilgængelig, samt indeholde muligheder for ny viden.

Sporet bevæger sig langs markerne og når den møder Limfjorden kan man gå langs stranden til den anden ende af byen, hvor der kan findes flere oplevelser og viden om Nørholm by.

Vi vil gerne skabe mere opmærksomhed omkring muligheden for at anvende naturen, stranden og vandet. Vi vil derfor opfordre alle udefrakommende, indbyggere i Nørholm og skolen til at udnytte den til alle mulige formål.

Langs stien findes der:

- Bænke, hvor du kan tage et lille hvil eller nyde en madpakke
- Informationstavler ved start og slut med info om ruten og stien.
- QR-koder med mulighed for at tilføje opgaver eller information om byen og naturen





Langs sporet findes der et varieret dyre- og planteliv, der lever i symbiose med hinanden. Udover landmandens afgrøder som raps og forskellig korn, kan man på engene ved stranden finde et rigt udvalg af diverse planter. Bl.a. engnellikerod, hjertegræs, seglblad og kvan, der kan bruges i madlavningen. Ved stranden kan man også være heldig at finde "Nørholmsperler", kuglerunde kalkfossiler, ofte med et hul igennem, som kan findes på kyststrækningen mellem Nørholm og Klitgaard.

På markerne og engene langs sporet kan der opleves et overvældende dyreliv. Her kan du støde på alt fra rådyr, fasaner, agerhøns, ræve, mus og insekter, til forskellige fugle, som ænder, gæs, fiskehejre, spurve, lærker og diverse rovfugle f.eks. hornugle, tårnfalk, musvåge og måske en fiskeørn.

Yderligere vil vi gerne henvise til at markerne og området omkring sporet behandles med respekt, da det er de private lodsejere, der tillader, at vi andre kan bruge dette dejlige område.



Nørholm ligger ca. 12 km vest for Ålborg. Den grønne firkant viser et udsnit svarende til rutekortet på indersiden. Der er parkeringsmuligheder ved Nørholm Skole, hvor sporet også starter. Adressen er Nørholmsvej 480, 9240 Nibe. Gps-koordinater 57.036824, 9.723288.

### PRAKTISKE OPLYSNINGER



Du er gæst på lodsejerens private ejendomme, og de har åbnet sporet for færdsel til fods. Vis hensyn og pas godt på naturen ved at holde hunden i snor og tage skraldet med dig.

### Projekt „Spor i Landskabet“ åbner markerede spor i hele landet

Projektet har følgende samarbejdspartnere: Danmarks Jægerforbund, Danmarks Naturfredningsforening, Dansk Skovforening, Friluftsrådet, Kommunernes Landsforening, Landbrug & Fødevarer, Landdistrikternes Fællesråd, Naturstyrelsen. Støttet af Nordea-fonden og Miljøministeriet.

Tekst: Benjamin Laursen  
Tegninger: Michael Pedersen




Yderligere oplysninger om „Spor i Landskabet“ fås hos: Landbrug & Fødevarer, Axeltorv 3, 1609 København V  
E-mail: spor@lf.dk

[WWW.SPOR.DK](http://WWW.SPOR.DK)



# Nørholm skolespor



### KORTSIGNATURER - RUTEKORT

	Levende hegn		Jorddige
	Jernbane		Sti
	Vej		Markvej
	Rute		

