


## VELKOMMEN TIL SPORET VED NERUP KIRKESTI

Sporet forbinder stisystemet ved Suldrup Sø med stisystemet ved Hjedsbæk. Ruten er afmærket med gule pile og kan starte ved Suldrup Sø (Rundtur 5km) eller ved Hjedsbæk Gl. Kro (Rundtur 3km). Der er gode parkeringsmuligheder begge steder.

Området ved Nerup er en del af en dalsænkning, skabt under tidligere istider. Landskabet er varieret med bakker og dale, landbrugsjord, hede, eng og mose. Sporet fører dig til to storslåede udsigtspunkter, hvorfra man kan se langt ud over Nerup Sø og over Hjedsbæk. God tur.

### 1 SULDRUP SØ

Suldrup sø blev etableret i midten af 1970'erne, hvor lodsejere og borgere velvilligt afgav jord til formålet. Naturen omkring den nyetablerede sø har siden fungeret som et rekreativt område for landsbyens beboere. Det første år var der tre svanepar, der rugede ved søen.



De fik tilsammen 16 unger. Ligeledes var der mange andre fuglearter. Desværre er det gennem årene gået meget tilbage med fuglelivet på grund af forurening af søen. Flere forbedringer af området er dog også kommet til gennem årene, bl.a. knust asfalt på stierne, overflødige træer og buske er fjernet, og der er blevet lavet indhegning til fårene. Fælles for de mange år har været, at byens befolkning har nydt den dejlige natur på mange forskellige måder.

### 2 KIRKESTIEN

Fra Dalumvej drejes til venstre ad den tidligere kirkesti. Med Sporet ved Nerup Kirkesti har lodsejerne i området gendannet en del af den oprindelige kirkesti. I gammel tid blev bakken, du her passerer, kaldt "Hørknolden".

### 3 NERUP SØ

Nede i dalen følger stien den oprensede afvandingskanal, inden turen går opad igen. Længere oppe ad stien er god udsigt over Nerup Sø.

Fra man startede arbejdet med afvanding af søen, gik der 80 år, hvor den fik lov til at ligge hen som eng og mose. I 1955 besluttede lodsejerne at søge økonomisk støtte til afvandingen af området, men først i 1959 kom arbejdet i gang. Allerede 2 år senere måtte der en ny dræning til, da vandtrykket havde forskubbet dræningsledningerne. Yderligere vanskeligheder medførte, at Hedeselskabet senere anbefalede, at man helt standsede projektet.

### 4 GAMLE TØRVEPARCELLER

Stien fortsætter ud igennem Hjedsbæk, hvor man blandt andet går igennem tidligere tørveparceller.

Her var i alt ca. 40 tørveparceller ejet af borgere i henholdsvis Hjedsbæk og Suldrup. Især under 2. verdenskrig og frem til først i 1950'erne blev der gravet tørv både til eget forbrug og med salg for øje. Tørvne var af en dårlig kvalitet, og mange steder var tørvlaget kun på ca. en halv meter. På grund af mangel

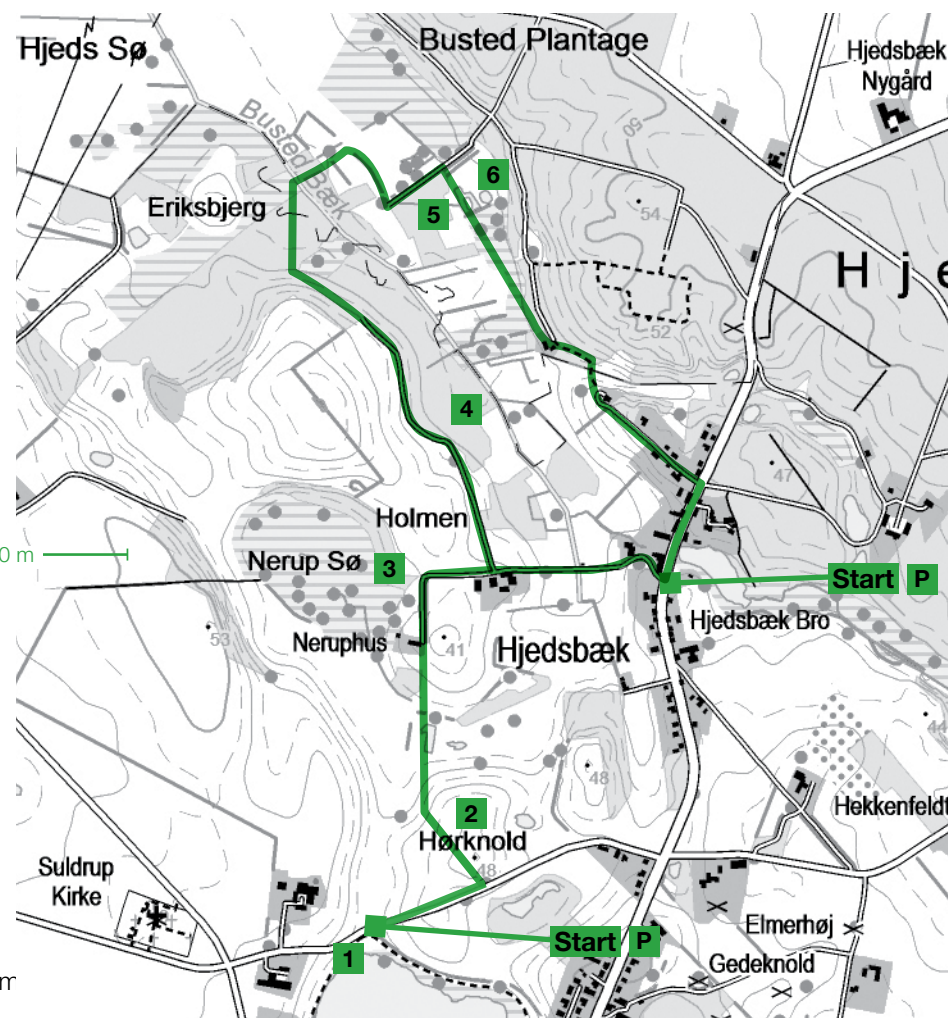
på anden form for brændsel havde parcellerne på denne tid alligevel stor betydning for mange mennesker i området.

### 5 KARLS STYKKE

Stykket er en moseparcel, som Karl Nielsen har skænket Suldrup Jagtforening. Det bruges til sammenkomster, udflugter m.m.. Der jages ikke meget på stykket.

### 6 SPEJDERPLADS

Her er der opstillet borde/bænke samt mulighed for bål, boldspil m.m.



Se efter den gule folderkasse – her starter sporet




Ruten er på sporet afmærket med gule trekkanter på pæle

## FLORA OG FAUNA

På turen gennem området kan på forskellige tidspunkter af året opleves en lang række forskellige græsser, vilde blomster, buske og træer. Her kan nævnes: Ærenpris, kærtidsel, caprifolie, amerikansk boghvede, mjødukt, blåhat, hjerte-græs, lægebaldrian og mange flere.

Der er næsten garanti for at se rådyr langs sporene. Ligeledes at nyde årstidernes forskellige "Flora og Fauna" og ikke mindst STILHEDEN.



Suldrup ligger 10 km SV for støvring ad Hjedebækvej. Den grønne firkant viser udsnit svarende til rutekortet på indersiderne. GPS-kordinater til startederne: Suldrup Sø 56.85523, 9.69792, Hjedebæk Gl. Kro 56.86141, 9.70780.



### PRAKTISKE OPLYSNINGER

Som gæst på lodsejernes private grund bør al færdsel foregå hensynsfuldt og finde sted på stien. Da sporet går igennem ujævnt terræn og fugtige områder, kan solidt fodtøj anbefales. Stien er ikke egnet for kørestolsbrugere. Hunde skal føres i snor.

### YDERLIGERE INFORMATION

For yderligere oplysninger om sporets historie, fortællinger fra egnen, geologi, plante og dyreliv henvises til: [www.suldrupyby.dk](http://www.suldrupyby.dk)

### Projekt „Spor i Landskabet“ åbner markerede spor i hele landet.

Projektet har følgende samarbejdspartnere:  
Danmarks Naturfredningsforening · Dansk Skovforening  
Friluftsrådet · Kommunernes Landsfor. · Landbrug & Fødevarer  
Landdistrikternes Fællesråd · Naturstyrelsen  
Støttet af Nordea-fonden og Miljøministeriet.

Tegninger: Michael Pedersen

Yderligere oplysninger om „Spor i Landskabet“ fås hos:  
Landbrug & Fødevarer, Axeltorv 3, 1609 København V  
E-mail: [spor@lf.dk](mailto:spor@lf.dk)

[WWW.SPOR.DK](http://WWW.SPOR.DK)



SPOR0432 · [www.artegrafix.dk](http://www.artegrafix.dk) · 8/2012

# Sporet ved Nerup Kirkesti



## KORTSIGNATURER - RUTEKORT

—	Levende hegn	—	Jorddige
—	Jernbane	.....	Sti
—	Vej	==	Markvej
—	Rute		

4 Henvisning til forklaring



SPOR I  
LANDSKABET