

## VELKOMMEN TIL SPORET VED HAVERSLEV KIRKE

Sporet er forholdsvis kort - ca. 1,5 km frem og tilbage, men der er fine oplevelser undervejs. Først og fremmest har du adgang til en helt fantastisk udsigt næsten hele horisonten rundt. Særligt fjordudsigten betager og fanger blikket.

### 1 HAVERSLEV KIRKE


Smuk kirke fra 1100 tallet med tårn fra sidst i 1700 tallet. Bemærk hånden, der er hugget ind i en af kvaderstenerne på sydmuren. Inde i kirken er det den meget flotte altertavle, man skal lægge mærke til. Ikke mindst det imponerende træskærerarbejde, der viser den sidste nadver, kalder på respekt for kunstneren.

### 2 KIRKEDIGET

Diget rundt om kirkegården er bygget af kampesten som så mange andre kirkegårdsdiger. Alligevel bør man gå en runde og få øje på, hvor stort et byggeri sådan et dige faktisk er. Få meter vest for nordindgangen står en meget stor kampesten med borede huller i. Om hullerne er del af en ceremoni eller et forsøg på at flække stenen, står hen i det uvisse.

### 3 TRÆERNE LANGS SPORET

Et kig på træerne langs den første del af sporet lader ingen i tvivl om verdenshjørnerne. De er så bøjede mod øst af vestenvinden, at ingen er i tvivl. Når man ser markerne, der støder op til sporet på begge sider, er det tydeligt, at jorden her er mager. Sandsynligvis har området været hærget af sandflugt, før skovrejsningen satte ind i 1800-tallet.



### 4 JORDVOLDEN

Den lange jordvold du går op på efter træerne, er så vidt vides ikke nogen gravhøj, men snarere et gammelt dige, der tjente som aflejningssted under sandflugter. Allerede fra toppen af jordvolden, får du det første betagende

udsyn over Limfjorden mod sydøst. Ved enden af jordvolden ligger den første af sporets gravhøje. Gravhøjene er små oaser for flora og fauna i det dyrkede landskab. Her kan du bl.a. finde Tjærenellike og Lav skorsonér.

### 5 SKOVEN

Det næste stykke af sporet er en sti gennem en lille upejlet skov. Her er der god mulighed for at se, hvad der sker, når en skov får lov at passe sig selv. Mange træer og buske er selvsåede, og de rådne træstammer får lov at ligge, hvor de faldt. Et fantastisk sted for børn og andre naturinteresserede at gå på opdagelse og aflure naturens eget genbrugssystem. Er du heldig, fanger du et glimt af et rådyr og hører en spætte tromme på et gammelt træ.



### 6 GRAVHØJENE OG UDSIGTEN

Hvor stien fører ud af skoven igen, følger sporet skellet, og du må ikke færdes uden for stien. Sporet fører til to højtliggende gravhøje. Den første kan besøges hele året, da den støder helt op til skellet, hvor



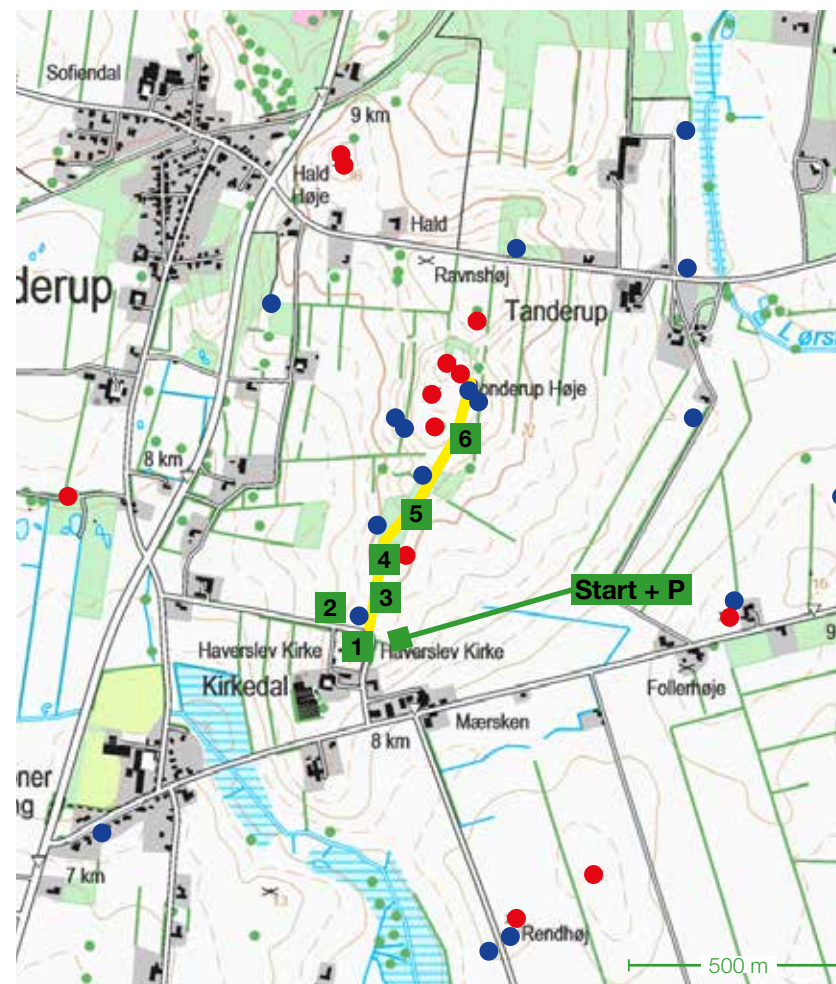
Tjærenellike



Lav skorsonér


Se efter den gule folderkasse  
– her starter sporet

Ruten er på sporet afmærket  
med gule cirkler på pæle



sporet går. Den anden kan besøges, når afgrøderne på marken tillader det.

Fra begge høje er der en fremragende udsigt. Man ser Nibe mod sydøst. Lad øjnene følge fjorden helt ud mod sydvest, hvor du kan se Aggersundbroen. Stik mod øst ses de flotte Alsbjerg Bakker. Mod nordvest kan du se Skræm kirke, som ligger på et andet højedrag. Mod nord ses endnu to gravhøje. Den nordligste hedder Ravnshøj.



© Kort & Matrikstyrelsen (G. 21-01)

Sporet starter ved Haverslev Kirke, Kirkevænget 11, 9690 Fjerritslev. Den grønne firkant viser udsnit svarende til rute-kortet. GPS-koordinater til start: 57.051912, 9.37858. Der er mulighed for parkering ved sporets start.

### PRAKTISKE OPLYSNINGER



Du er gæst på lodsejerens private ejendom. Det er vigtigt, at besøgende husker, at man går på privat ejendom, som venligt er stillet til rådighed af lodsejerne. Man er derfor forpligtet til at opføre sig ansvarligt i forhold til afgrøder og vildt på mark og i skov. På kirkegården findes toiletet, der altid er åbent. Kirken er åben i graverens arbejdstid. Uden for arbejdstiden kan man evt. låne en nøgle. Se kontaktoplysninger på skilt ved indgangen til kirkegården. Der er opsat en infotavle ved sporets start. QR-koder på sporet er udarbejdet af elever og lærere på Trekronerskolen.



Landdistrikter.dk



### Projekt „Spor i Landskabet“ åbner markerede spor i hele landet

Projektet har følgende samarbejdspartnere: Danmarks Jægerforbund, Danmarks Naturfredningsforening, Dansk Skovforening, Friluftsrådet, Kommunernes Landsforening, Landbrug & Fødevarer, Landdistrikternes Fællesråd, Naturstyrelsen. Støttet af Nordea-fonden og Miljøministeriet.

Tekst: Bjarne B. Jørgensen  
Tegninger: Michael Pedersen



Yderligere oplysninger om „Spor i Landskabet“ fås hos:  
Landbrug & Fødevarer, Axeltorv 3, 1609 København V  
E-mail: spor@lf.dk

[WWW.SPOR.DK](http://WWW.SPOR.DK)



SPOR0488 . www.artegrafix.dk . 6/2015

# Sporet ved Haverslev Kirke



### KORTSIGNATURER - RUTEKORT

	Levende hegn		Jorddige
	Vej		Sti
	Rute		Markvej

**4** Henvisning til forklaring

Nedlagte gravhøje

Eksisterende fredede gravhøje



SPOR I  
LANDSKABET