

VELKOMMEN TIL PINDSTIEN SPORET MELLE HØLL OG GÅRSLEV

Pindstien er ca. 3,4 km og kan gås i begge retninger. I Høll kommer man ind på stien via Pindvej. Hvis man er i bil, kan man parkere på hjørnet af Hvidbjergvej og Båskærvej. I Gårslev starter man turen på Møllestien, hvor der er parkeringsmuligheder ved spejderhuset eller ved Brugsen.

Pindstien er den gamle kirkesti mellem Høll/Hvidbjerg og Gårslev, og den ender egentlig i Møllestien. Starter man turen i Høll, kommer man først igennem Pindengene, der er lavtliggende områder med et rigt dyre- og fugleliv. Det fortælles, at folk, for at undgå den meget plørede, smattede vej gennem engene til kirken, smed pinde, som gjorde, at man kunne nå nogenlunde tørskoet igennem frem. Dette gav stien sit navn.

Navnet Høll betyder oprindeligt "dybt sted i vandløb", altså det hul, hvor Vejle Fjord og Rands Fjord løber sammen.

Vandreturen på Pindstien/kirkestien er en helt igennem enestående naturoplevelse – til den ene side oplever man de meget smukke, idylliske engområder og til den anden side har man de dyrkede markarealer på nært hold. Her møder man vekslende afgrøder som græs, korn og majs, alt i harmoni med årstidernes vekslen.

GÅRSLEV KIRKEHISTORIE

Frem til 29. oktober 1883 var Gårslev kirke anneks til Pjedsted, hvilket vil sige, at de havde hver sin kirke, men kun én præst, som boede i Pjedsted. Her var en særlig aftale med den gård, som kaldtes anneksgården og ligger på Kristianshøjvej 101 om, at han kunne overnatte her, når han var i Gårslev.

1 UDSIGTSBÆNK

På bænken her kan man sætte sig og nyde roen og den flott udsigt over engarealer og marker. På engen er der under dræningsarbejdet fundet en meget velbevaret flintøkse.

2 TEGLVÆRK

Her ses en mindre, hvid ejendom, som i forrige århundrede fungerede som teglværk, ejet af Jens "Teglbrænder" Pedersen. Der er fundet mursten med mærket I. P. GAARSLEV eller IENS PEDERSEN GAARSLEV, der fortæller om en for længst svunden funktion.



3 SOLITÆRTRÆ, "SPAREKASSETRÆET"

Omtrent midtvejs på ruten står der mod syd, midt i den smukke udsigt med trælande og naturlige diger, et karakteristisk stort egetræ med den kendte flotte krone. For den lidt ældre generation, er det helt klart "Sparekassetræet", som vi husker det afbilledet på de gamle sparekassebøger. Heldigvis passer landmanden, der ejer og dyrker jorden rundt om træet, godt på det, da det også for ham har stor erindringsværdi.



4 NATTERGALEN

Fra først i maj til Sct. Hans høres en fantastisk sang fra flere nattergale ved Pindengene, så gå en tidlig morgentur eller i skumringen og få en dejlig naturoplevelse.



5 PINDENGENE

Pindengene er et fattigt eng- og moseområde, som delvis afgræsses og delvis er under tilgroning med pilekrat. Engarealerne er udstykket til forskellige matrikler, som har græsnings- og jagtmuligheder.

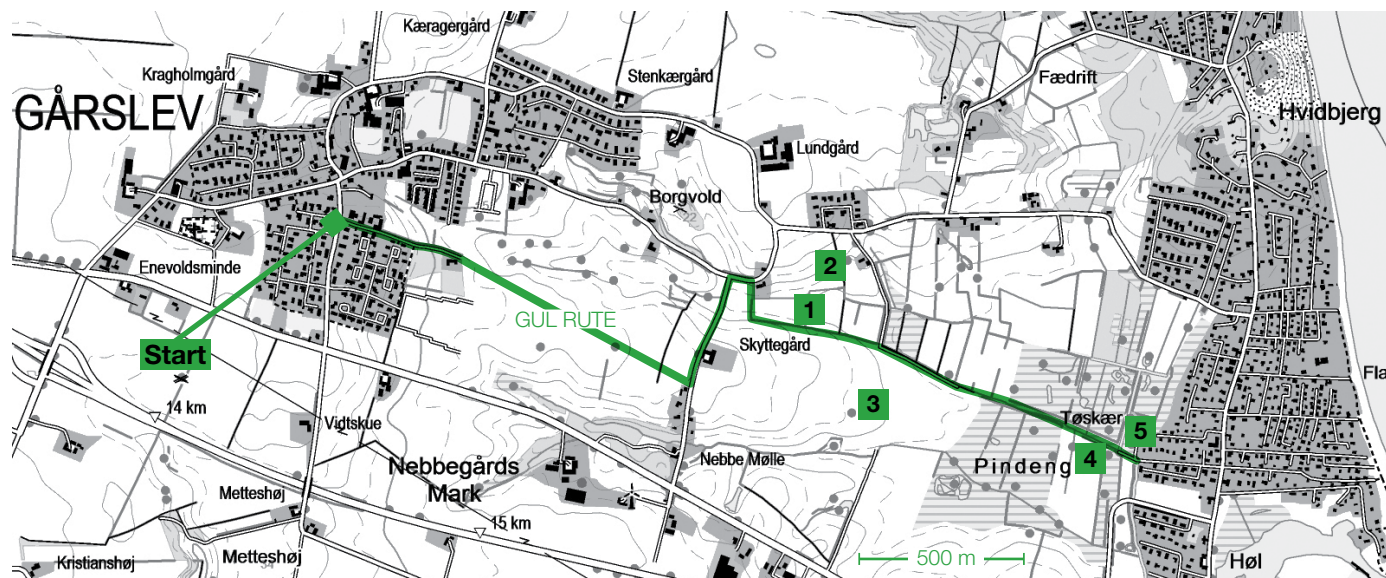
Forskellige vandløb løber igennem Pindengene som f.eks. Høllbækken, Kohave Bækken og Holbæks Rende. Her er et rigt fugle- og dyreliv



Se efter den gule folderkasse – her starter sporet



Ruten er på sporet afmærket med gule trekanten på pæle



RIGT FUGLELIV


Ifølge Dansk ornitologisk forening er følgende fugle observeret.

Pind enge: Grågås, musvåge, gærdesmutte, solsort, blåmejse, musvit, sædgås, tajgasædgås, blisgås, sanglærke, fiskehejre, gravand, vibe, ringdue, gulspurv, isfugl, bjergvipstjert, fasan og ikke mindst nattergal.


Gårslev: Fiskeørn, sangsvane, tårnfalk, rørhøg, bysvale, canadagås, musvåge, rød glente, silkehale, sil-demåge.




fiskehejre



grågås



gravand




tårnfalk



rørhøg

DYRELIV

På strækningen færdes et stort antal råvildt, her er harer og frøer, så alt i alt må man færdes med respekt for dyrene. Som man her kan se, er der for natur- og fugleelskere alle tiders oplevelser, der venter.



råbuk

hare

KORTSIGNATURER - RUTEKORT

	Levende hegn		Jorddige
	Jernbane		Sti
	Vej		Markvej
	Rute		

4 Henvisning til forklaring



© Kort & Matrikstyrelsen (G. 21-01)

Pindstien - Sporet mellem Høll og Gårslev ligger NV for Fredericia, følg motortrafikvejen (28) mod Børkop og kør fra ved Høll eller Gårslav. Den grønne firkant viser udsnit svarende til rutekortet på indersiderne. GPS-koordinater til start-punkterne: Høll: 55.63058, 9.73631 og Gårslev: 55.63694, 9.70011

PRAKTISKE OPLYSNINGER



HUND I SNOR

Du er gæst på lodsejerens private ejendom, og han har åbnet sporet for færdsel til fods. Det er vigtigt, at man værner om fugle-, dyre- og plantelivet. Praktisk fodtøj anbefales, da der kan være fugtigt på en del af ruten. Barnevogn/klapvogn kan ikke anbefales på en del af ruten. Det er meget vigtigt, at hunde føres i snor, og at man holder sig på de afmærkede stier. Færdsel på sporet sker på eget ansvar.



Projekt „Spor i Landskabet“ åbner markerede spor i hele landet.

Projektet har følgende samarbejdspartnere:
Danmarks Naturfredningsforening · Dansk Skovforening
Friluftsrådet · Kommunernes Landsfor. · Landbrug & Fødevarer
Landdistrikternes Fællesråd · Naturstyrelsen
Støttet af Nordea-fonden og Miljøministeriet.

Tegninger: Michael Pedersen

Yderligere oplysninger om „Spor i Landskabet“ fås hos:
Landbrug & Fødevarer, Axeltorv 3, 1609 København V
E-mail: spor@lf.dk

WWW.SPOR.DK



SPOR04xx · www.artegrafix.dk · 5/2012

Pindstien Sporet mellem Høll og Gårslev



SPOR I
LANDSKABET