

VELKOMMEN TIL SPORET VED EGERIS MØLLE Å

Sporet ved Egeris Mølle Å starter og slutter ved Møllehytten i Egeris - en træhytte, der blev bygget af Egeris Borgerforening i 2008. Stedet er offentlig rasteplass i dagtimerne. Her er P-pladser, bænke/borde, grill og toilet. Ruten er ca. 4 km lang. Ved hytten er der informationer om området og en sti til Vorgod Å mod øst, samt en rød rute i Egeris Plantage. God tur.

1 EGERIS LANDSBY

Landsbyen Egeris er dannet omkring vandmøllen, som er nævnt første gang omkring 1498. Møllen eksisterede frem til 1971, og landmændene kom langvejs fra for at få malet deres korn. Møllen fungerede også en overgang som kro. Der har været smed, købmand m.m. Nu har byen en vognmandsforretning og en virksomhed, som svejser i PVC og presenninger. Byen ligger naturskønt ved skov og å.

2 REST AF MØLLEKANAL

Møllekanalen har været brugt til opstemning af vand til vandmøllen. Der har også været engvandskanaler i ådalen, da landmændene før i tiden var afhængige af engene til dyrkning af hø, så kreaturerne havde noget at leve af om vinteren. Vandingen overrislede engene med næringsrigt vand fra åen, der øgede høstudbyttet. Det fungerede med et stort træhjul, som hævede vandet op i nogle træslisker, som ledte vandet ud i kanalerne.

3 NR. VIUM MEJERICENTER

Centret består af 3 fabrikker, et kraftvarmeværk samt et stort rensningsanlæg for både Nr. Vium og Arinco (Videbæk) mejerier. Den første fabrik er "Danmarks Protein", som omdanner valle (rest fra osteproduktion) til proteinpulver. Årligt omdannes 744.000 tons valle til 57.000 tons proteiner og laktose. Produktionen udvides i 2012 til det dobbelte. Fabrikken har 183 ansatte. Den anden fabrik, med 320 ansatte, er et ostemejeri, som producerer 28.000 tons ost/år, samt pakker yderligere 19.000 tons fra andre mejerier. Den sidste fabrik er Udviklingsmejeriet, hvor der forskes i nye produkter. Der er desuden planer om opførelse af stort biogasanlæg syd for Trøstrup ved Skjernvej, hvor gyllen fra dyrene i området kan omdannes til energi til mejerierne.

4 GRÆVLINGE- OG RÆVEGRAVE


På skrænten op mod skoven findes et stort system af grævlinge- og rævegrave. En ræv, har altid mere end en udgang i sin grav.



grævling

5 EGERIS PLANTAGE

Plantagen dækker ca. 50 ha blev plantet i 1871 på et stort hedeområde. Det er en granplantage i en kuperet område, og ejes af et A/S, hvor aktionærerne hovedsagligt er jægere. Skoven er normalt åben for færdsel på stierne, men kan i perioder være lukket pga. jagt. Ruten følger den røde rute i skoven.



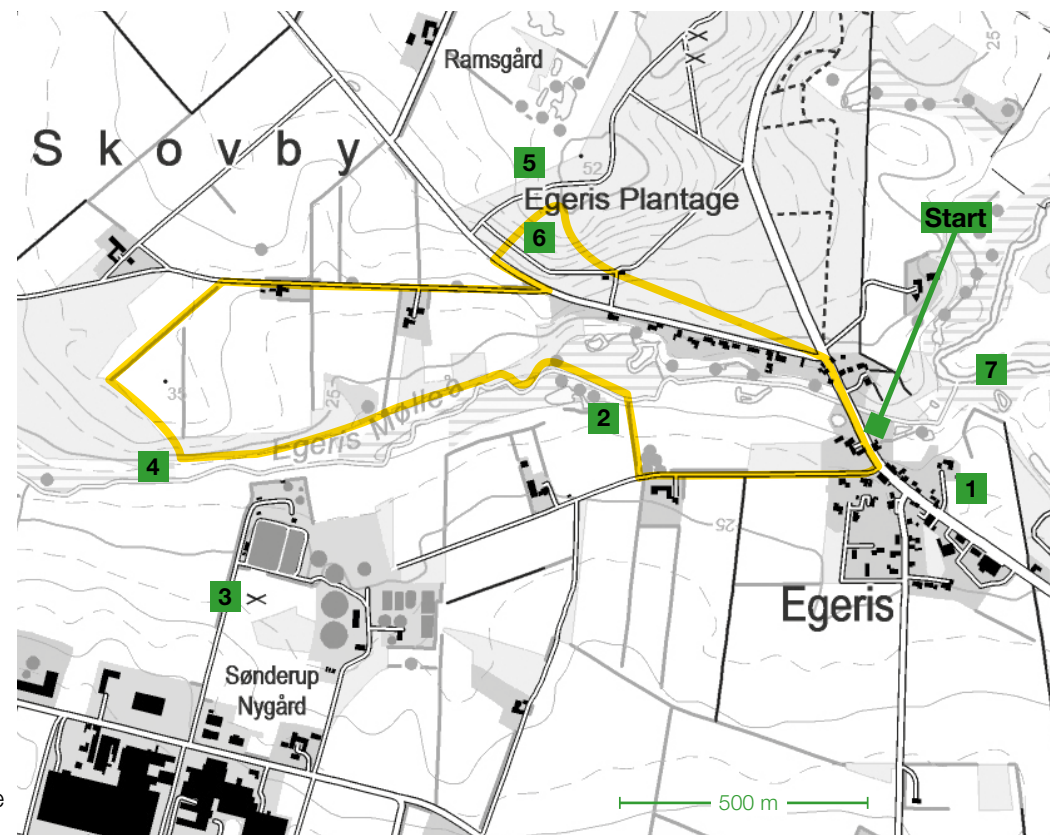
ræv

6 UDSIGTSTÅRN

I 2015 blev udsigtstårnet på 18 m genopført på en af højene i Egeris Plantage. Fra tårnet er der en god udsigt over området. Det tidligere tårn blev bygget omkring 1924 og væltet igen af sikkerhedsgrunde i 1940'erne.

7 VORGOD Å

Lige øst for Møllehytten løber Egeris Mølle Å ud i Vorgod Å. Der er anlagt en sti derud – og man kan se, hvordan Vorgod Å snor sig i landskabet. Dette område er det nordligste i den måske kommende Skjern Å Nationalpark. Se yderligere informationer i Møllehytten.




Se efter den
gule folderkasse
– her starter sporet



Ruten er på sporet
afmærket med gule
trekanter på pæle

Egeris Mølle Å er en meget ren å, idet spillevandet fra Videbæk renseanlæg, samt fra Nr. Vium Mejericenter først bliver udledt i Vorgod Å. I åen lever stalling, ørreder, ål og laks.



Ådalen er et åbent område med varieret træbeplantning, som giver et rigt fugleliv som fiskehejre, isfugl, sangdrossel, solsort, blåmejs, musvit, sumpmejs, gærdesmutte, torsanger, grønirsk, skovpiber, munk, have-sanger, gransanger, skovdue, skovskade, stor flagspætte, guldsparv, bogfinke, musvåge, tårnfalk, spurvehøg, stær, svaler, måger, skarv, fasaner, agerhøns og gråænder. Af dyreliv ses rådyr, harer, ræve, mink (desværre), odder og grævling.

Åen er blevet rettet op. I de tidligere slyngninger, er der opstået små vandhuller og søer – specielt det sidste stykke ind mod Egeris by. Det giver gode levesteder for padder (frøer og lille vandsalamander) og vandinsekter. Der er mange guldsmede, vandnymfer og sommerfugle.



© Kort & Matrikstyrelsen (G. 21-01)

Sporet ved Egeris Mølle Å ligger 6,5 km sydøst for Videbæk. Den grønne firkant viser udsnit svarende til rutekortet på indersiderne.

Start: Nr. Viumvej 68, 6920 Videbæk.

GPS-kordinater til startpunktet: 56.05565, 8.68928.

PRAKTISKE OPLYSNINGER



Stien går på 8 forskellige lodsejeres jord – så tag hensyn til naturen, respekter de opsatte afmærkninger og smid ikke affald i området. Det er den eneste måde, at vi fortsat får lov at gå i området.

Når du går ind gennem smæk-lågerne, er du inde hos løsgående dyr, så tjek, at lågerne bliver lukket korrekt. Der er tale om trampestier, hvor lodsejerne frivilligt slår græsset nogle gange i løbet af sommeren. Ikke egnet for barnevogne eller gangbesværede. Al færdsel foregår på eget ansvar!

SPØRG LODSEJEREN

Lodsejeren vil gerne fortælle om, hvad der sker i landskabet lige nu. Du er velkommen til at kontakte:

Else M. Heltoft & Allan Bang, Egeris Møllevej 1, Egeris, 6920 Videbæk.
Tlf. 50 59 76 16 og 29 86 00 92.

Henning Eriksen, Skovbyvej 1, Skovby, 6920 Videbæk
Tlf. 61 67 81 36

Projekt „Spor i Landskabet“
åbner markerede spor i hele landet.

Projektet har følgende samarbejdspartnere:
Danmarks Jægerforbund · Danmarks Naturfredningsforening ·
Dansk Skovforening · Friluftsrådet · Kommunernes Landsfor. ·
Landbrug & Fødevarer · Landdistrikternes Fællesråd · Naturstyrelsen

Støttet af Nordea-fonden og Miljøministeriet.
Tekstforfatter: Else M. Heltoft · Tegninger: Michael Pedersen
Yderligere oplysninger om „Spor i Landskabet“ fås hos:
Landbrug & Fødevarer, Axeltorv 3, 1609 København V
E-mail: spor@lf.dk



Sporet ved Egeris Mølle Å



KORTSIGNATURER - RUTEKORT

- | | | | |
|---|--------------|-------|----------|
| — | Levende hegn | — | Jorddige |
| — | Jernbane | | Sti |
| — | Vej | == | Markvej |
| — | Rute | | |

4 Henvi sning til forklaring

WWW.SPOR.DK



SPOR0523 . AKV . 8/2016



SPOR I LANDSKABET