

VELKOMMEN TIL SPORET VED BAUBJERG

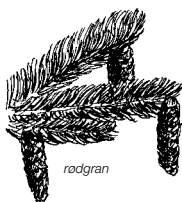
Sporet begynder mellem Sinding og det åbne land på Charlottenlundvej. Den afmærkede rute er ca. 5 km lang og er afmærket med gule pile. God tur!

1 BAUBJERG

Baubjerg er 87 m høj, så herfra er der en storslået udsigt vesterud og der er mulighed for at se smukke solnedgange. Baubjerg er ligesom de to andre højdepunkter på ruten dannet af aflejringer fra den sidste istid. Det er såkaldte morænebakker. I nærheden af Baubjerg ligger en gammel sandgrav, der tidligere har været benyttet af byens beboere – nu omgivet af smukke gamle egetræer. På de omliggende marker kan man se de gamle husdyracer bl. a. de store flotte jyske heste. Man mærker jorden ryste under fødderne når de kommer galoperende.

2 SINDING VESTERSKOV

Fra dette skovhjørne er der en flot udsigt ned mod Sinding og "Olsen slugten". Skoven består af områder med bøgetræer og områder med nåletræer, mens der i skovbrynene findes egetræer og ahorn samt flere andre arter. I Vesterskoven ser man stadig de gamle diger mellem parcellerne, fra dengang hver gård havde deres skovareal. I bøgeskoven er der om foråret et snehvidt tæppe af blomstrende hvid anemone og i nåleskoven er det svampene, der regerer især om efteråret.



rødgran

3 KREBSESØERNE

Stien munder ud i skoven ved to sammenhængende søer, hvor der tidligere har været produceret tørv. Her ved søerne er et nyplantede område med blandet løvtræer og lærketræ. Om foråret kan man høre et kor af mangfoldige frøer fra søerne.




fro

4 MØLLEBAKKEN

Møllebakken er turens højeste punkt med sine 98 m. Der har oprindeligt stået en vindmølle her, deraf navnet. Her er en formidabel udsigt til alle sider. I klart vejr ses Himmelbjerget tydeligt samt de to andre højdepunkter på ruten. Dele af den gård, der ligger nedenfor bakken er rester af et oprindeligt teglværk.

5 THOMASBJERG

Thomasbjerg er turens tredje højdepunkt med sine 94 m. Den nærliggende gård, Thomasbjerggård kan føres tilbage til 1400-tallet. I nærheden findes flere beboede rævegrave. Der går også ret tit en flok rådyr på skråningerne




rådyr

6 SVANESØEN

"Svanesøen" er turens højdepunkt rent oplevelsesmæssigt. "Svanesøen" er egentlig en lergrav, men den har et meget rigt dyreliv. Der har således ynglet svaner lige fra først i 1980'erne med få års undtagelse.

Et år havde svanerne 9 unger, som må siges at være usædvanligt, når man samtidig tager i betragtning, at der også det år var 2 andefamilier med henholdsvis 7 og 8 ællinger samt et blichønsepar med 6 unger. I vandet er der gedder og allehånde smådyr. Af plantevækst omkring søen kan nævnes alm. fredløs,



gravand

vandranunkel og den ikke helt almindelige skjolddrager med de smukke himmelblå blomster.

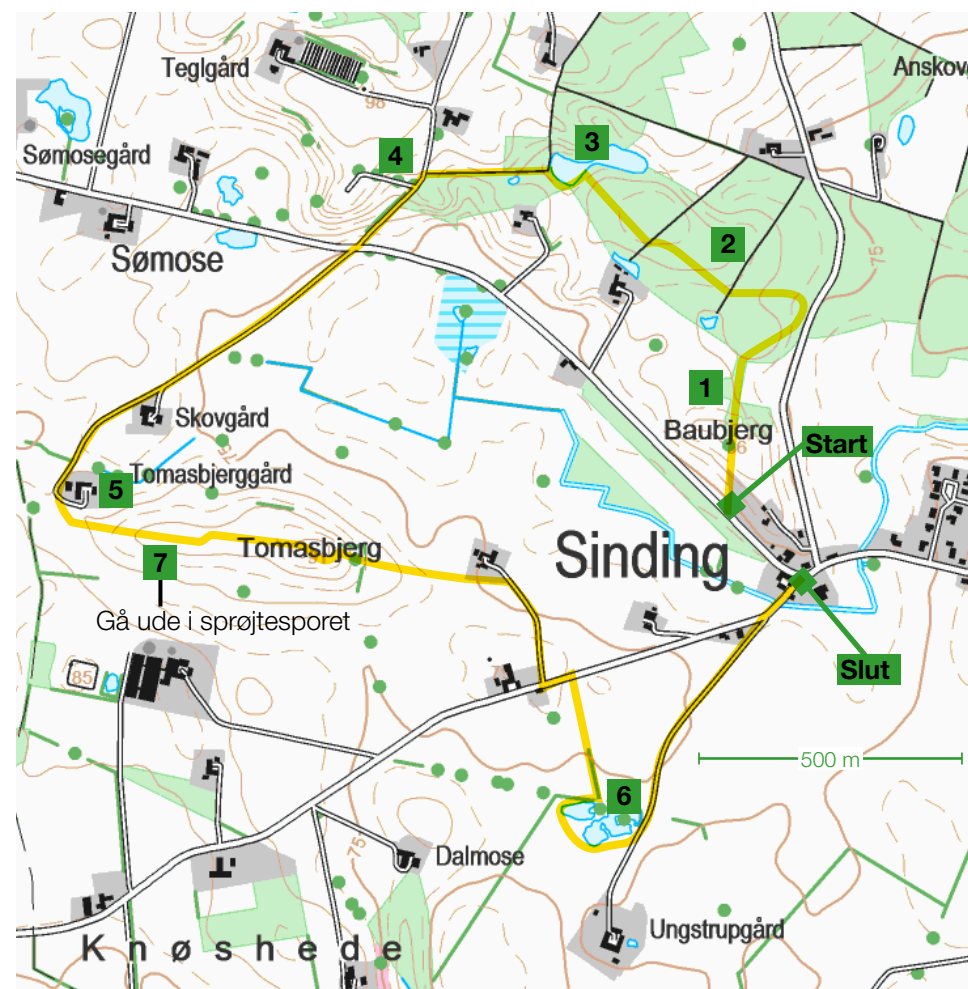
"Svanesøen" er i mange år blevet brugt som udflugtsmål og undervisningsbiotop af den nærliggende skole. Der er nu opstillet en bænk, hvorfra man kan iagttage fuglelivet omkring søen.



engkarse

7 GÅ UDE I SPRØJTESPORET

Sporet går ude i sprøjtesporet (hjulsporene).



SPOR I
LANDEKABET
FOLDERE



Se efter
den gule folderkasse
– her starter sporet

Ruten er på sporet
afmærket med gule
trekanter på pæle

SPORETS DYR OG TRÆER



Ræv

(*Vulpes vulpes*)

Hundelignende rovdyr med lang, busket hale. Langhåret, brunrød på ryg, grålig på strube og bug. Spidst hoved med store ører. Kropslængde 60-80 cm, hale op til 40 cm – vægt 3-8 kg. Udstøder i parringstiden serier af et par korte og et mere langtrukket glam eller nogle gennemtrængende skrig og snerren. Parringstid januar-februar. Får normalt 4-8 hvalpe sidst i marts i en hule i jorden. Kan ses hele året i alle slags skove og åbent landskab samt i og ved byer.



Eg

Egen har altid været en del af de danske skove. Træet kan blive over 30 meter højt og flere meter tykt. Træer på over 300 år er ikke ualmindelige, men oftest fældes egen, når den er ca. 150 år. Førhen anvendtes egetræer i stor grad til skibe, men i dag bruges veddet hovedsagligt til møbler, gulve, pæle mm. og i mindre grad til bindingsværkshuse og vedligeholdelse af gamle træskibe.



Bøg

Bøgen, Danmarks nationaltræ og vort mest almindelige løvtræ, har været i Danmark i ca. 4000 år. Det høje - op til 36 meter - slanke træ kendes især på sit lysegrønne forårsløv og de karakteristiske frugtleger om efteråret. Bøgen bruges ofte som hæklante, og veddet bruges i stor udstrækning til møbler, gulvtræ og ispinde. Over 1/3 af den danske bøg-hugst bruges til brænde.



Fiskehejre

(*Ardea cinerea*)

Stor, langbenet, langhalset storkefugl (90-100 cm). Grå med sorte vingespids og kanter. Langt, gulligt næb. Yngler i kolonier i skove og plantager ud til søer og fjorde. Søger føde, (fisk, frøer små gnavere og større vandinsekter) i søer og år samt ved lavvandede fjorde. Ses hele året, men er ret sky.

Folderen er sponsoreret af Nordea, Friluftsrådet, Sindingfonden og Økologiforeningen.

KORTSIGNATURER - RUTEKORT

	Levende hegn		Jorddige
	Jernbane		Sti
	Vej		Markvej
	Rute		

4 Henvisning til forklaring



© Kort & Matrikstyrelsen (G. 21-01)

Sporet ved Baubjerg ligger ca. 6 km nordvest for Silkeborg. Den grønne firkant viser udsnit svarende til rutekortet på indersiderne. Start: Charlottenlundvej 8, 8600 Silkeborg. GPS: 56.209919, 9.457001

PRAKTISKE OPLYSNINGER



HUND I SNOR

Du er gæst på lodsejerens private ejendomme, og de har åbnet sporet for færdsel til fods. Sporet kan delvis være trampestier, og derfor kan årstiden og planternes vækst påvirke passagen. Bemærk, at der i perioder kan være meget fugtigt ved Svanesøen. Der er opstillet bord/bænk 3 steder på ruten, hvor man kan sidde og spise sin medbragte mad eller drikke sin eftermiddagskaffe. Husk at tage affald med efter endt måltid.

KONTAKTPERSONER: Du er velkommen til at kontakte: Bruno Petersen, Sindingvej 64, 8600 Silkeborg, telefon 2651 3042 eller Børge Kristiansen, telefon 2466 0624

Projekt „Spor i Landskabet“ åbner markerede spor i hele landet

Projektet har følgende samarbejdspartnere: Danmarks Jægerforbund, Danmarks Naturfredningsforening, Dansk Skovforening, Friluftsrådet, Kommunernes Landsforening, Landbrug & Fødevarer, Landdistrikternes Fællesråd, Naturstyrelsen. Støttet af Nordea-fonden og Miljøministeriet.

Tekst: Bruno Pedersen
Tegninger: Michael Pedersen

Yderligere oplysninger om „Spor i Landskabet“ fås hos: Landbrug & Fødevarer, Axeltorv 3, 1609 København V
E-mail: spor@lf.dk

**NORDEA
FONDEN**
Vi støtter gode liv

WWW.SPOR.DK



SPOR0558 . www.artegrafix.dk . 5/2017

Sporet ved Baubjerg



Michael Pedersen 09



**SPOR I
LANDSKABET**