

VELKOMMEN TIL SPORET VED VRÅ-URE SKOVE

Kolding Herreds Landbrugsforening og Danmarks Naturfredningsforening byder velkommen til Sporet ved Vrå-Ure Skove. Den afmærkede rute er ca. 3,5 km lang. Numrene på kortet henviser til nedenstående beskrivelser. God tur.

1 RYTTERSKOLE

Gennem skoven følger sporet en gammel kirkesti til Lejrskov Kirke/skolesti til skolen i Vrå. Skolen var den første i Lejrskov/Jordrup sogne, som blev oprettet blandt de 240 såkaldte Rytterskoler fra 1721 på foranledning af Kong Frederik d. IV. Navnet Rytterskole stammer fra det der dengang hed Koldinghus Rytterdistrikt. Skolen ligger på Fynslundvej 46 og er nu privat beboelse.

2 RIGT FUGLELIV

Skoven ejes af gårdejere i området og er en blanding af ældre løvskov og yngre nåleskov. Ved orkanen i december 99 væltede store områder af skoven. Nu er her plantet løvtræer, som bedre kan modstå kommende storme. Dyrelivet tæller blandt andet rådyr, ræv og grævling. Af fugle ses raven ofte nær indgangen til skoven ved P-pladsen. Musvåge og spurvehøg har deres faste tilholdssteder i skovene, og den sjældne grønspætte ses ofte her. I de tilknyttede skove findes hvepsevåge og duehøg.



3 VANDHULLER

På Ure skovvej passeres både naturlige vandhuller i lavninger og opgravede vandhuller. I vandrige perioder kan vadefugle som svalekliren og skovsneppeen iagttages.

4 STORSLÅET UDSIGT

Det næsthøjeste sted i miles omkreds (93 m.o.h.) ses mod vest ved udgangen til Kirsbølvej. Herfra udspringer kilder, som forløbere for Jordrup -, Hundsholt - og Truds Bæk. Nyd den storslåede udsigt her fra vejen.

5 HULVEJ

Et stykke sydpå ad Kirsbølvej møder man en gammel

hulvej fra »nyere« tid. Den er udgravet for at lette passagen med hestevogne og kreaturer til markerne nedenfor. Vejens smalle spor vidner om, at nutidens trækraft – traktorerne – ikke har brugt vejen.

6 GAMMEL SMEDIE

Lidt fra vejen ligger et idyllisk stråtekt hus (nr. 19). Nærmere ved vejen lå indtil slutningen af 1930'erne en smedje. Smed Hansen eller »Fatter Smed«, var kendt for at kunne sko vanskelige heste. Det fik folk til at komme langvejs fra.

7 TRINKÆR Hus

(ikke på ruten) Det gamle bindingsværkshus »Trinkærhus«, er indenfor de senere år nydeligt restaureret. Det stammer tilbage fra begyndelsen af 1700-tallet. Bindingsværk afløste de såkaldte Bulhuse, som var opført af f.eks. massive egeplanker. Bulhuse blev forbudt i 1500-tallet for at sikre øvrigheden træ til bygning af slotte og skibe til flåden.

8 GAMMEL GRUSVEJ

Langs hegnet/diget har oprindeligt gået en grusvej, som nu ligger lidt sydligere herfor.

9 VRÅ MØLLEGÅRD

Herfra kan man skue vidt mod sydvest. Betegnelsen Vrå Møllegård fortæller, at her har ligget én af mange møller. Her blev malet korn først ved vindkraft, senere ved motor-kraft. Møllen afsluttede sit virke som Korn- og Foderstof-forretning i 1969.



KIRSBØLVEJ

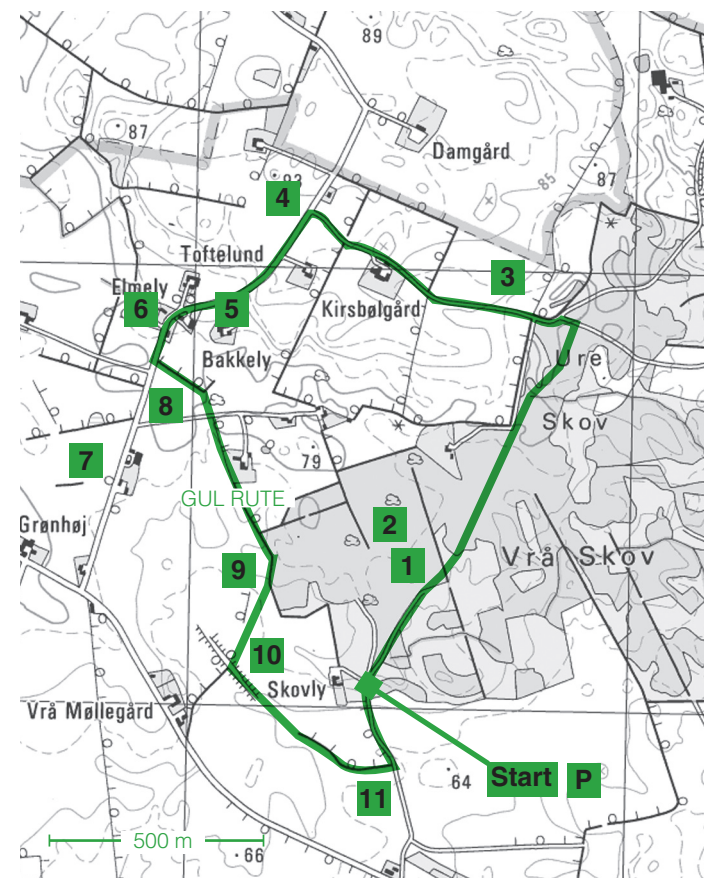
Se efter
den gule folderkasse
– her starter sporet



Ruten er på sporet afmærket med
gule trekanten på pæle

10 TROLDHEDEBANEN

Efter turen langs det vestlige skovbryn, fortsættes langs hegnet til et stykke af den tidligere Troldhedebane, fra Kolding til Troldhede ved Grindsted. Banen blev åbnet i 1917 som landets længste privatbane (84 km). Den havde stor betydning for oplandenes udveksling af gods, post, dyr og personer. Udviklingen af øvrige transportformer (biler/lastbiler) gjorde, at banen måtte lukke i 1968. Øst og vest herfra er der natursti på en del af den gamle bane. Nærmere om banens tilblivelse og historie kan ses på den tidligere Dybvadbro Station ved Kolding.



LANDMANDENS AFGRØDER

Hvede

Hvede er verdens vigtigste kornart, og en af de mest dyrkede i Danmark. Den umodne hvedemark kendes på sin blågrønne farve. Akset i toppen har ingen stak, »hår«. Hveden bruges til dyrefoder og mel.

Byg

Vårbyg og vinterbyg er den mest dyrkede kornart i Danmark. Byg anvendes især til dyrefoder og ølfremstilling. Den kendes let på de lange stak - de lange »hår«, der sidder på akset i toppen af bygplanten.

Raps

Rapsen er let at kende på sin gule farve, når den blomstrer. Rapsen kan blive over 2 meter høj. Af rapsens små sorte frø udvindes olie, der bruges til madolie, farve og lak. Olien kan også bruges til brændstof til biler og traktorer.

Majs



Denne slanke, hurtigtvoksende plante er let at kende ude på marken. Den kræver meget varme, men kan blive 2-3 meter høj. Om efteråret snittes hele majsplanten og anvendes som kvægfoder.

Græs

Til afgræsning bruges oftest en blanding af kløver og sildig alm. rajgræs. Køerne går på græsmarken fra slutningen af april til efteråret. Pas på det elektriske hegn omkring græsmarken.

Sukkerroer



Den lave plante kendes let på sine store grønne blade. Roen sås i rækker i april-maj og høstes i oktober-november. Sukkerroerne laves til sukker og affaldet bruges som kvægfoder.



Sporet ved Vrå-Ure Skove starter på Fynslundvej 76, ca. 10 km nordvest for Kolding. Den grønne firkant viser udsnit svarende til rutekortet på indersiderne.

GPS-kordinater til startpunktet: 55.53886°, 9.33812°.



PRAKTISKE OPLYSNINGER

Du er gæst på lodsejerens private ejendomme, og de har åbnet sporet for færdsel til fods.

Sporet går gennem skov, på grusvej, landevej og på marker, langs skovbryn og hegn. I vinterhalvåret tilrådes vandfast fodtøj. Cykel kan medbringes gennem skoven. Hund skal holdes i snor.

SPØRG LANDMANDEN

Landmanden vil gerne fortælle om, hvad der sker i landskabet og på sporet lige nu.

Du er velkommen til at ringe til ham:

Asger Christensen, Nørupgård, Fynslundvej 59, 6064 Jordrup, telefon 75 55 81 69
Uffe Paaske (tlf. 75 58 64 60) fra Danmarks Naturfredningsforening kan fortælle om naturen i området.

Projekt „Spor i Landskabet“ åbner markerede spor i hele landet.

Projektet har følgende samarbejdspartnere:

Danmarks Naturfredningsforening · Dansk Skovforening
Friluftsrådet · Kommunernes Landsforening · Landbrugsraadet
Landdistrikternes Fællesråd · Skov- og Naturstyrelsen
Støttet med tilskud fra tips- og lottomidler til friluftslivet
Tekst: Flemming Jacobsen · Tegninger: Michael Petersen









Yderligere oplysninger om „Spor i Landskabet“ fås hos:
Landbrugsraadet, Axeltorv 3, 1609 København V
Telefon 33 39 40 00 · Fax 33 39 41 61

WWW.SPOR.DK

Sporet ved Vrå-Ure Skove



KORTSIGNATURER - RUTEKORT

	Levende hegn		Jorddige
	Skrænt		Sti
	Jernbane		Markvej
	Vej		Gul rute

4 Henvisning til forklaring

