


## VELKOMMEN TIL SPORET VED STENDERUP

Den gule rute er ca. 3 km lang. Numrene på kortet henviser til nedenstående beskrivelser. God tur.

### 1 FUGLKÆR

Fuglkær var oprindeligt en stor sø. For at dyrke jorden blev vandstanden i 1928 sænket ca. 1 meter. Resten af søen er med tiden delvis vokset til, og blevet til et kær. Der har formodentlig holdt mange fugle til i kæret, heraf navnet. I august 2000 blev der fjernet nogle af træerne og en del af kæret rensat op. Fuglkær har afløb gennem dræn og grøfter til Ølsted å. På naturlegepladsen er der mulighed for at nyde den medbragte madpakke ved de anbragte borde/bænke. Der er mange legemuligheder, bl.a. stor bakke med kravlerør og rutsjebane, legehuse, gynger, pilehytte og tipier.



### 2 SPANIOLERGRAVEN

Danmark førte i 1808 krig mod England og var i alliance med Frankrig, som sendte en spansk hjælpehær til landet. På Nr. Aldumgaard var et rytterregiment under kommando af kaptajn Cent-Fuegos indkvarteret. Det siges, at han dræbte en af sine mænd under en stridighed. De lokale folk begravde soldaten her på marken, hvor de tre byjorder Lystrup, Nr. Aldum og Stenderup mødtes. Ifølge den tids overtro skulle det forhindre, at soldaten »gik igen«. Der er en bænk ved punktet.

### 3 LANDSKABET

Sporet går gennem en lavning omgivet af det milde, bakkede landskab. Jorden er aflejret under sidste istid, der sluttede for omkring 10.000 år siden: Da isen smeltede, efterlod den en blanding af sten, grus og ler, som var transporteret i ismasserne. En del af lavningen har tidligere været søbund, og er meget rig på næringsstoffer.

### 4 DET LEVENDE HEGN

Sporet fortsætter langs sydsiden af markskellet, hvor solen giver lys og varme til træer og buske. I bærsæsonen kan der bl.a. plukkes slåen, hyld og rønnebær langs

sporet. Bærene kan anvendes til te, kryddersnaps, saft og syltetøj.



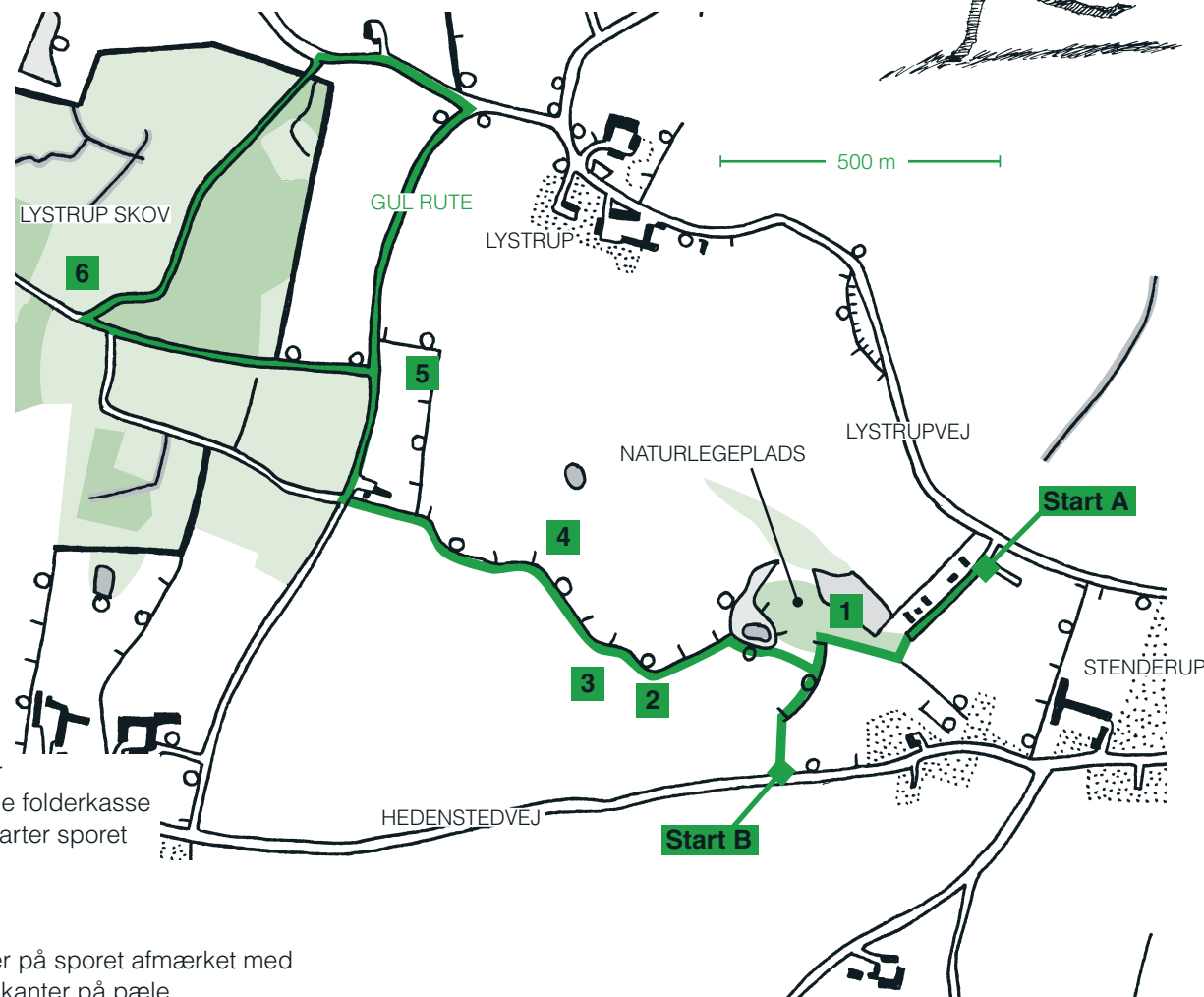

### 5 JULETRÆER

Indenfor vildthegnet står der nordmannsgraner, der skal sælges som juletræer. Da dette er Skov- og Naturstyrelsens areal, bruges der i fremtiden ikke sprøjtemidler her. Med tiden vil der komme en del »ukrudt« mellem træerne.

### 6 LYSTRUP SKOV

Der er meget råvildt i skoven, hvilket skyldes stor variation i træernes art og alder, blandingen af åbne arealer med græs og tætte arealer med læ og skjul samt til-

stedeværelsen af vand. Flagspætter trives i skovens gamle og døde træer. Her bor de og finder føde. Ræve er meget sky og ses derfor kun sjældent. Bøgekrauet under de store bøge bliver i fremtiden skovens nye, store træer. De er selvsået, dog med lidt hjælp fra skovens folk. For at blive lige så ranke og kraftige som deres forældre skal de med tiden udtynes af flere omgange. De store grantræer er nobilisgraner plantet i 1938.



## LANDMANDENS AFGRØDER



### Hvede

Hvede er verdens vigtigste kornart, og en af de mest dyrkede i Danmark. Den umodne hvedemark kendes på sin blågrønne farve. Akset i toppen har ingen stak, »hår«. Hveden bruges til dyrefoder og mel.



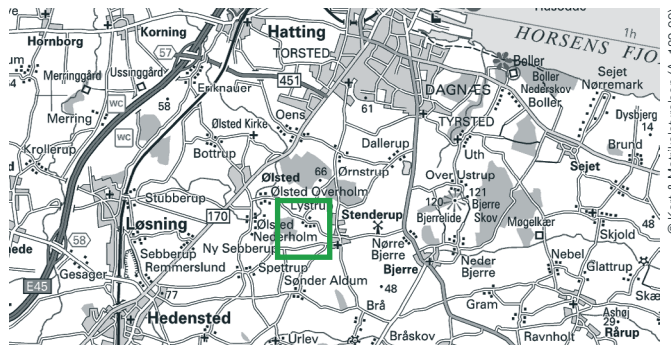
### Byg

Vårbyg og vinterbyg er den mest dyrkede kornart i Danmark. Byg anvendes især til dyrefoder og ølfremstilling. Den kendes let på de lange stak - de lange »hår«, der sidder på akset i toppen af bygplanten.



### Raps

Rapsen er let at kende på sin gule farve, når den blomstrer. Rapsen kan blive over 2 meter høj. Af rapsens små sorte frø udvindes olie, der bruges til madolie, farve og lak. Olien kan også bruges til brændstof til biler og traktorer.



© Kort & Matrikelsvstrelsen (A. 189-00)

Sporet ved Stenderup ligger ca. 8 km syd for Horsens. Den grønne firkant viser udsnit svarende til rutekortet på indersiderne.

GPS-kordinater til startpunktet: 55.79284°, 9.80245°.



HUND I SNOR

### PRAKTISKE OPLYSNINGER

Du er gæst på lodsejerens private ejendom, og han har åbnet sporet for færdsel til fods.

Sporet kan delvis være trampestier, og derfor kan årstiden og planternes vækst påvirke passagen.

## Sporet ved Stenderup



### KORTSIGNATURER - RUTEKORT

	Løvskov		Sø/Hav/Vandløb
	Granskov		Mose/sump
	Bymæssig bebyggelse		

	Levende hegn		Jorddige
	Skrænt		Sti
	Jernbane		Markvej
	Vej		
	Gul rute		

4 Henvisning til forklaring

### Projekt „Spor i Landskabet“ åbner markerede spor i hele landet.

Projektet har følgende samarbejdspartnere:  
 Danmarks Naturfredningsforening · Dansk Skovforening  
 Friluftsrådet · Kommunernes Landsforening · Landbrugsraadet  
 Landdistrikternes Fællesråd · Skov- og Naturstyrelsen  
 Støttet med tilskud fra tips- og lottomidler til friluftslivet

Tekst: Jan Tidemand · Tegninger: Michael Petersen

Yderligere oplysninger om „Spor i Landskabet“ fås hos:  
 Landbrugsraadet, Axeltorv 3, 1609 København V  
 Telefon 33 39 40 00 · Fax 33 39 41 61

WWW.SPOR.DK

