

PLANTER, DYR OG MENNESKER I BJØRNEMOSEN

Plettet gøgeurt

Den blegrøde orkide har været brugt som lægeplante. Tidligere tillagde man planten potensgivende egenskaber. Alle gøgeurter er gået stærkt tilbage, og det er unikt at se så mange samlet på ét sted som i Bjørnemoen.

Bukkeblad

En af mosens smukkeste blomster er bukkeblad. Den har udvendigt rødlig og indvendigt hvidlig frynsete blomster samt kløvelignende blade. Bukkeblad indgår i en blodrensende, styrkende bitter-te.

Ponyer

Naturskolens ponyer ses på arealerne ved Bundsbæk Mølle og på græsmarken ved Heden. Naturskolen bruger de stærke små heste til trækture for børn. Familier kan komme med på guidede ponyture. Yderligere information på museet.

Andre foldere:

- Dejbjerg. Ture i danske skove. Udgivet af Dansk Skovforening.
- Rakkerturen fra Bundsbæk Mølle til Dejbjerg Hede. Udgivet af Skjern-Egvad Museum.

Mosepors

Mosepors er en lav busk, som danner tætte bevoksninger. De rødbrune grene har kirtler, som udskiller duftende stoffer. Pors er en meget anvendt plante til fremstilling af kryddersnaps.

Hugorm









Man kan møde hugorme overalt i Bjørnemoen. Tidligere var der megen overtro knyttet til hugormene. Man troede, at en levende hugorm, der blev nedgravet i en jdepotte under stalden, beskyttede dyrene mod trolldom. I dag er hugormen fredet.

Rakkeren

Oprindeligt var rakkeren bødlens hjælper, men rakkeren tog sig også af andre »uærlige« arbejdsopgaver som flåning af selvdøde dyr, skorstensfejning og tømning af latriner. Rakkeren havde en nødvendig samfundsfunktion som samtidig bevirkede, at han blev foragtet og isoleret fra det øvrige samfund.

KORTSIGNATURER - RUTEKORT

	Løvskov		Sø/Hav/Vandløb
	Granskov		Mose/sump
	Bymæssig bebyggelse		

	Levende hegn		Jorddige
	Skrænt		Sti
	Jernbane		Markvej
	Vej		
	Gul rute		

4 Henvisning til forklaring



© Kort & Matrikelsvænningen (A. 189-00)

Sporet ved Bundsbæk Mølle ligger ca. 8 km nord for Skjern. Den grønne firkant viser udsnit svarende til rutekortet på indersiderne.

GPS-kordinater til startpunktet: 56.00434°, 08.29116°.



PRAKTISKE OPLYSNINGER

Du er gæst på lodsejerens private ejendom, og han har åbnet sporet for færdsel til fods.

Sporet kan delvis være trampestier, og derfor kan årstiden og planternes vækst påvirke passagen.

SPØRG LODSEJEREN

Lodsejeren vil gerne fortælle om, hvad der sker i landskabet og på sporet lige nu.

Du er velkommen til at ringe:

Ringkøbing-Skjern Museum

Bundsbækvej 25, 6900 Skjern

Telefon 97 36 23 43

Projekt „Spor i Landskabet“ åbner markerede spor i hele landet.

Projektet har følgende samarbejdspartnere:

Danmarks Naturfredningsforening · Dansk Skovforening
Friluftsrådet · Kommunernes Landsfor. · Landbrug & Fødevarer
Landdistrikternes Fællesråd · Skov- og Naturstyrelsen
Støttet med tilskud fra tips- og lottomidler til friluftslivet

Tekst: Laura Tolnov Clausen · Tegninger: Michael Petersen

Yderligere oplysninger om „Spor i Landskabet“ fås hos:
Landbrugsraadet, Axeltorv 3, 1609 København V
Telefon 33 39 40 00 · E-mail: spor@lf.dk

WWW.SPOR.DK



SPOR0350 · www.artegrafix.dk · 9/2009

Sporet ved Bundsbæk Mølle i Bundsbæk Naturpark

