

## VELKOMMEN TIL SPORENE VED BØVLINGBJERG

**GUL STI** er i alt ca. 4,7 km.

Vil du hele vejen rundt på alle spor, er den korteste rute ca. 7,5 km. Og den længste rute ca. 7,5 km. Sporet begynder og slutter ved Bøvling Havn **1**, hvor der er P-plads, infotavle, bord og bænk, så du evt. kan nyde den medbragte mad. Turen følger Bøvling Fjordvej, Brogårdvej, gennem Anlægget **2** og langs Fåre Mølleå. I det tidlige forår kan man være heldig at høre rørdrummens pauken (omtrent samme lyd, som når der pustes over en flaske) ude i rørskæret. Senere på foråret kan gøgen høres langs Fåre Mølleå, og om efteråret kan der ofte ses store stære- og gåseflokk. Ved åen og havnen kan man finde gnavespor efter bæver.



rørdrum

**HVID STI** er ca. 2,5 km.

Krogshedeturen starter og slutter ved Bøvling Put and Take **3**, hvor der er P-plads, borde, bænke og grill.

Stien følger Fåre Mølleå, som krydses for at fortsætte mod en mindre skov plantet omkring 1946. I skoven har fiskehejrerne en koloni **4**, og i løbet af ynglesæsonen (feb. til maj) kan de blå æggeskaller ses i skovbunden. I den sydvestlige kant af beplantningen er der et fugletårn og infotavle **5**, hvorfra der er flot udsigt over et engområde og den nordlige del af Nissum Fjord med et rigt dyreliv. Husk endelig kikkerten.



fiskehejre

**GRØN STI** er ca. 3,7 km.

Turen går mellem by og land og passerer Bøvling Brugs, Hornvare Fabrikken m.m. Turen starter ved Anlægget **2**, hvor der er infotavle, kanolandsplads og madpakkepavillon. Der kan findes gnavespor efter bæver på småtræer langs åen.

Herefter følges Fåre Mølleå, hvor man i maj/juni kan være heldig og høre gøgen. På turen passerer et rekreativt område med bålhytte, sheltere og fodboldgolfbane **6**, som er offentligt tilgængeligt.

Stien passerer Bøvling Put and Take **3**, for derefter at gå igennem en mindre skovbevoksning.

Efter et lille stykke på asfalten følger en grusvej forbi gården Gadekær, hvor der produceres smågrise, og så er man tilbage i Bøvlingbjerg og på vej mod Bøvling Brugs og Hornvare Fabrikken igen.

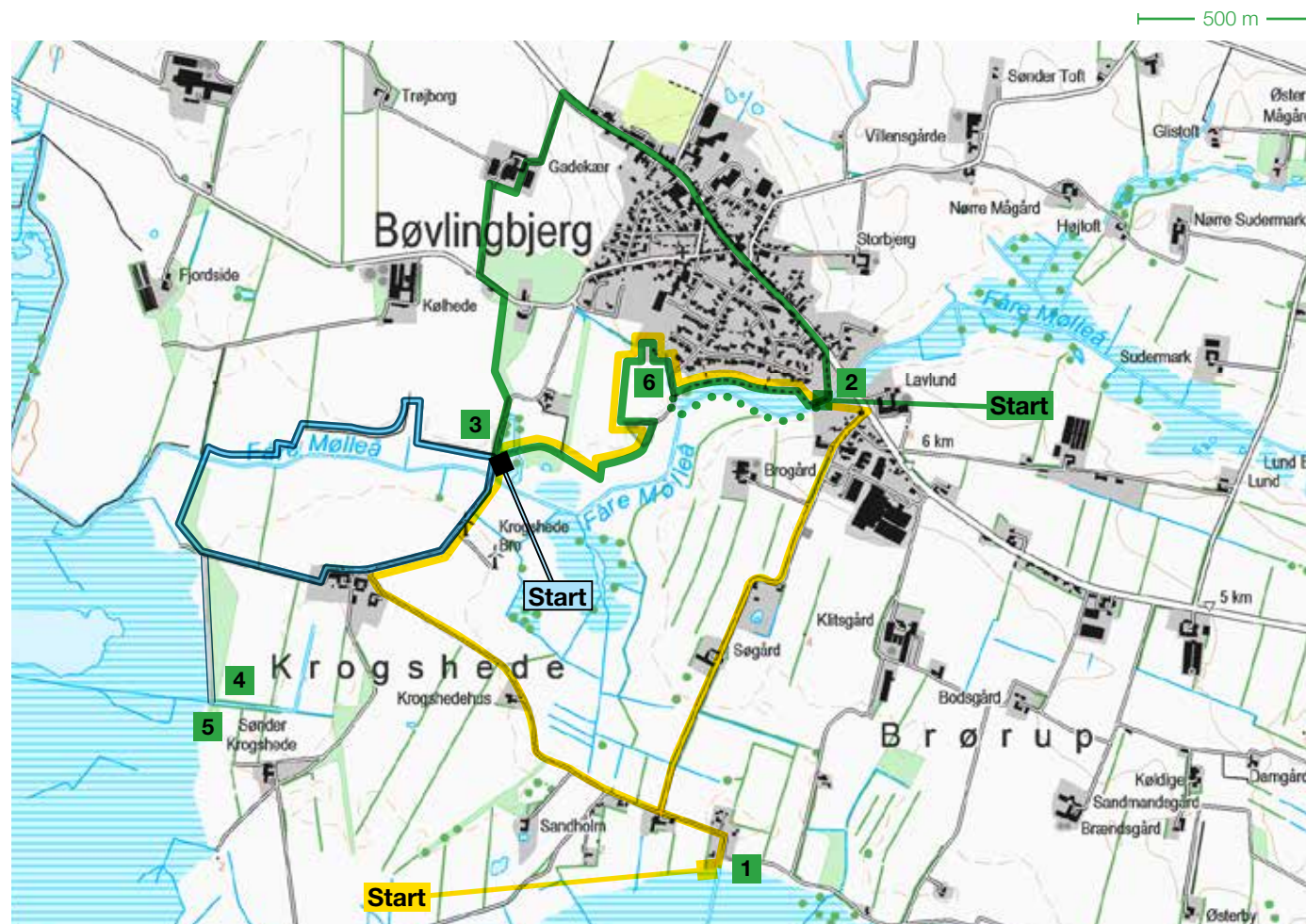
I området findes også andre afmærkede stier bl.a. Nissum Fjord Stien, der går rundt om hele fjorden og er etableret af Nissum Fjord Netværket.



Se efter den gule folderkasse – her starter sporet




Ruten er på sporet afmærket med gule, hvide og grønne trekkanter på pæle

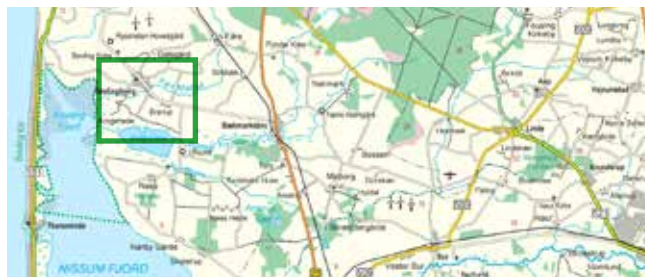




# Sporene ved Bøvlingbjerg



© Kort & Matrikstyrelsen (G. 21-01)



## STARTSTEDER

Bøvling Havn ved Bøvling Fjordvej 44, GPS-koordinater 56.41951, 8.20346. Bøvlingbjerg Anlæg ved Bækmarksbrovej 159, GPS-koordinater 56.431667, 8.209003. Bøvling Put and Take, Krogshedevej 7, GPS-koordinater 56.430661, 8.192325.



## PRAKTISKE OPLYSNINGER

Du er gæst på lodsejerens private ejendomme, og de har åbnet sporet for færdsel til fods. Sporet kan delvis være trampestier, og derfor kan årstiden og planternes vækst påvirke passagen. I vinterhalvåret anbefales brug af gummistøvler, da dele af sporet til tider kan være meget vådt. Barnevogne kan ikke medtages.

## KONTAKTPERSON

Jens Krogshede, Krogshedevej 14, 7650 Bøvlingbjerg  
tlf. 61 75 31 98.

## Projekt „Spor i Landskabet“ åbner markerede spor i hele landet

Projektet har følgende samarbejdspartnere:  
Danmarks Jægerforbund, Danmarks Naturfredningsforening,  
Dansk Skovforening, Friluftsrådet, Kommunernes Landsforening,  
Landbrug & Fødevarer, Landdistrikternes Fællesråd, Naturstyrelsen.

NORDEA  
FONDEN

TUBORGFONDET

Støttet af Nordea-fonden, Tuborgfondet og Miljøministeriet.

Tekst: Rita Rolighed

Tegninger: Tina Schjøtz og Michael Petersen

Yderligere oplysninger om „Spor i Landskabet“ fås hos:

Landbrug & Fødevarer, Axelstorv 3, 1609 København V

E-mail: spor@lf.dk

WWW.SPOR.DK



SPOR0494 . www.artegrafix.dk . 9/2015

## HVEDE

Hvede er en af verdens vigtigste kornarter, og en af de mest dyrkede i Danmark. Den umodne hvedemark kendes på sin blågrønne farve. Akset i toppen har ingen stakke, "hår". Hveden bruges til dyrefoder og mel.

## BYG

Vårbyg og vinterbyg er den mest dyrkede kornart i Danmark. Byg anvendes især til dyrefoder og ølfremstilling. Den kendes let på de lange stakke – de lange "hår", der sidder på akset i toppen af bygplanten.

## KARTOFFEL

Den lave grønne plante dyrkes kun på en mindre del af landbrugsjorden i Danmark. Kartofflerne sætter i rækker, og der hyppes omkring rækkerne. Af kartofflen produceres mange ting, f.eks. chips, kartoffelmel og kartoffelstivelse.

## MAJS

Denne slanke, hurtigtvoksende plante er let at kende ude på marken. Den kræver meget varme, men kan blive 2-3 meter høj. Om efteråret snittes hele majsplanten og anvendes som kvægfoder.

## RAPS

Raps er let at kende på sin gule farve, når den blomstrer. Rapsen kan blive over 2 meter høj. Af rapsens små sorte frø udvindes olie, der bruges til madolie, farve og lak. Olien kan også bruges til brændstof til biler og traktorer.

## GRÆS

Græs er en fællesbetegnelse for mange forskellige græsarter. Som foder til køerne dyrkes det oftest sammen med kløver. Græs dyrkes også til modenhed, hvor frøene høstes. Frøene anvendes f.eks. til græsplaner, golfbaner og nye græsmarker.

## KORTSIGNATURER - RUTEKORT

	Levende hegn		Jorddige
	Jernbane		Sti
	Vej		Markvej
			Ruter

4 Henvisning til forklaring



SPOR I  
LANDSKABET