

VELKOMMEN TIL SPORET VED SKOVLY

Den afmærkede rute er ca. 2 km lang. Numrene på kortet henviser til nedenstående beskrivelser. God tur.

Skov- og Naturstyrelsen samt 4H har overtaget Skovly efter Jens Hansen, der drev familieejendommen indtil sin død i 1997.

Jens Hansen var meget interesseret i den flotte Favrholt Skov, som han gennem en menneskealder havde skabt. Han ønskede skoven skulle bevares, og at offentligheden skulle sikres adgang samt have glæde af skoven. Derfor forærede Jens Hansen de ca. 9 ha skov til Skov- og Naturstyrelsen. Favrholt Skov administreres i dag af Lindet Statsskovdistrikt.

Jens Hansens anden store interesse var arbejdet med børn og unge. Han forærede derfor bygningerne og de 15 ha landbrugsjord til 4H – landbrugets børne- og ungdomsorganisation. De fire H'er står for Hånd, Hoved, Hjerte og Helbred. Det lokale 4H har klublokaler på Skovly, som nu også er lejrskole og kursuscenter. 4H har skabt en pædagogisk stald, hvor man kan møde bondegårdens dyr. Alle er velkommen til at kigge ind i den pædagogiske stald. Men udvis respekt for dyrene. Læs mere på www.danmarks4h.dk og www.skovly4h.dk.

1 FARVHOLT SKOV

Sporet går gennem to skovparceller, som hver i sær rummer en meget varieret og frodig blandingskov. Hele skoven er plantet for mindre end 100 år siden. Sporet starter i en bevoksning med bøg, der er blandet med eg, lærk og ædelgran. Herefter passeres en ædelgranbevoksning med enkelte ege. Granerne omkring egene bliver fældet, så med tiden bliver det til ren egebevoksning.



2 SKOVSØ

Efter et lille areal med juletræer og en ung ædelgranbevoksning, ligger der i en lysning en lille skovsø ved et dejligt birkekrat. Efter skovsøen består skoven af ældre rødgraner med skovfyr og birk. Med tiden vil rødgranerne blive udskiftet med løvtræer.

3 NATURLEGEPLADS

I samarbejde med Skov- og Naturstyrelsen har Danmarks 4H bygget en naturlegeplads til fri afbenyttelse for sporets gæster. Tag madpakken med, og nyd den ved legepladsens borde og bænke.

4 ARTSRIG SKOVBUND

Her er jorden mere fugtig – det giver mulighed for et mere artsrigt plantedække på skovbunden. Træerne i denne skovparcel er hovedsageligt løvtræer som eg, ask, ahorn, bøg og elm. Skoven ligger hen som delvist urørt skov. Her er en god vækst af selvsåede træer, især ahorn og ask – det betyder, at skoven forynger sig selv.



5 LEJRPLADS

Til venstre for sporet ligger Skovlys lejrplads. Til højre er der plads til græssende dyr.

6 KØER, HESTE, GRISE, FÅR OG GEDER

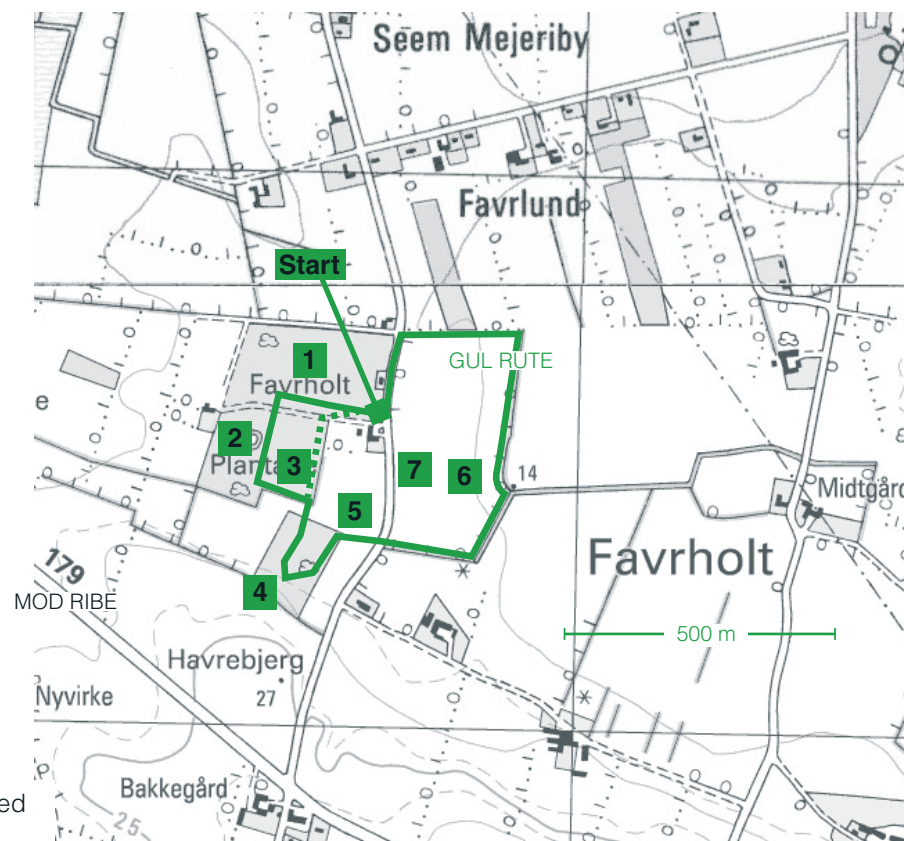
Landbrugsarealet bruges til afgræsning af Skovlys dyr. Hele sommeren går køer, grise og heste på græsmarken.

7 PILERENSANLÆG

På græsmarken øst for Skovly er der etableret et pilerensingsanlæg. Anlægget renser alt spildevand fra Skovly. Spildevandet ledes til et bassin, hvor der er plantet stiklinger af såkaldte energipil. Træerne fordampere vandet og optager samtidig alle næringsstofferne i spildevandet.

Om vinteren virker bassinet med jord som magasin for både spildevand og regnvand. Det er kun i vækstsæsonen, at pilene kan omsætte næringen.

Pilene er plantet i april 2003. De skal skæres ned til 15 cm efter ét år og beskæres derefter hvert andet år.



Se efter den gule folderkasse – her starter sporet



Ruten er på sporet afmærket med gule trekanten på pæle

LANDMANDENS AFGRØDER



Hvede

Hvede er verdens vigtigste kornart, og en af de mest dyrkede i Danmark. Den umodne hvedemark kendes på sin blågrønne farve. Akset i toppen har ingen stak, »hår«. Hveden bruges til dyrefoder og mel.



Byg

Vårbyg og vinterbyg er den mest dyrkede kornart i Danmark. Byg anvendes især til dyrefoder og ølfremstilling. Den kendes let på de lange stakke - de lange »hår«, der sidder på akset i toppen af bygplanten.



Græs

Græs er en fællesbetegnelse for mange forskellige græsarter. Som foder til køerne dyrkes det oftest sammen med kløver. Græs dyrkes også til modenhed, hvor frøene høstes. Frøene anvendes f.eks. til græsplaner, golfbaner og nye græsmarker.



Majs

Denne slanke, hurtigtvoksende plante er let at kende ude på marken. Den kræver meget varme, men kan blive 2-3 meter høj. Om efteråret snittes hele majsplanten og anvendes som kvægfoder.



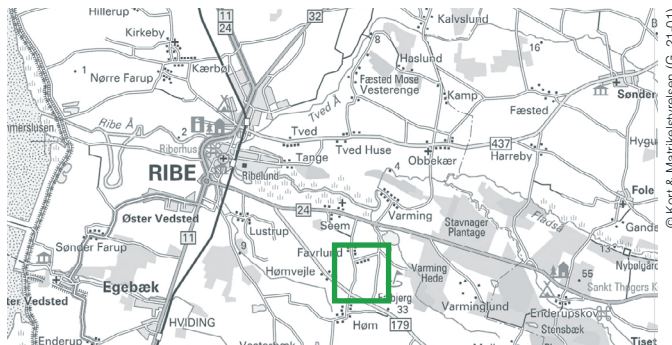
Raps

Bælgplante, let at kende på sin gule farve, når den blomstrer. Rapsen kan blive over 2 m høj. Af rapsens små sorte frø udvindes olie, der bruges til madolie og i industrien.



Havre

Før i tiden blev der dyrket meget havre som foder til hestene. Umoden havre kendes på sin mørkegrønne farve og aksene, der sidder som små bjælder i toppen af planten. Havre bruges til foder, havregrønt, müsli o.lign..



© Kort & Matrikelstyrelsen (G. 21.01)

Sporet ved Skovly ligger ca. 1 km nord for landsbyen Høm mellem Ribe og Toftlund. Den grønne firkant viser udsnit svarende til rutekortet på indersiderne.

GPS-kordinater til startpunktet: 55.29231°, 8.83556°.



HUND I SNOR

PRAKTISKE OPLYSNINGER

Du er gæst på lodsejerens private ejendom, og han har åbnet sporet for færdsel til fods.

Sporet kan delvis være trampestier, og derfor kan årstiden og planternes vækst påvirke passagen.

LODSEJERKONTAKT

Aksel Mortensen
Bakkevej 54, 6760 Ribe
Telefon 75 44 16 61

Projekt „Spor i Landskabet“ åbner markerede spor i hele landet.

Projektet har følgende samarbejdspartnere:

Danmarks Naturfredningsforening · Dansk Skovforening
Friluftsrådet · Kommunernes Landsforening · Landbrugsraadet
Landdistrikternes Fællesråd · Skov- og Naturstyrelsen
Støttet med tilskud fra tips- og lottomidler til friluftslivet

Tekst: Else Benete Lei, Jørn Justesen og www.pilerensning.dk
Tegninger: Michael Petersen


Yderligere oplysninger om „Spor i Landskabet“ fås hos:
Landbrugsraadet, Axeltorv 3, 1609 København V
Telefon 33 39 40 00 · Fax 33 39 41 61

WWW.SPOR.DK



SPOR0255 · Anette Larsen · 2/2006

Sporet ved Skovly



KORTSIGNATURER - RUTEKORT

	Levende hegn		Jorddige
	Skrænt		Sti
	Jernbane		Markvej
	Vej		Rød rute
	Gul rute		

4 Henvisning til forklaring

