

VELKOMMEN TIL SPORET VED SKÅRUPGÅRD

Den afmærkede rute er ca. 2 km lang. Numrene på kortet henviser til nedenstående beskrivelser. God tur.

1 BØGESKOVEN

I dag er bøg det vigtigste løvtræ i dansk skovbrug. Træet kom formentlig til Danmark i slutningen af bronzealderen for omkring 2500 år siden. Bøg fældes, når det er ca. 100 år. Det tyndeste træ bruges til brænde og det tykkeste bruges til planker, møbler og finér. Af det fineste bøgetræ laves der ispinde.




bøg

2 DØDISHUL

Hvor der nu er et vandhul, lå der efter den sidste istid en stor isblok - såkaldt dødis. Isblokken smeltede kun langsomt og dannede et hul, som i dag er en sø. Her er mange gråænder; foruden de vilde udsættes og fodres ænder til senere jagt. Langs bredden gror dunhammere. Tidligere blev stænglen brugt til at tække med og som bånd om kornneg. Den tykke, brune kolbes frø blev i 1800-tallet brugt til at udstøppe puder med. Hver kolbe indeholder ca. en halv million frø.

3 TØNDERSVAMPE

På bøgetræet ved hullet ud til marken vokser tønder-svampe (fyrsvamp). Svampene er træagtige med grå-brun overside og en underside med fine, runde porer. Tønder-svampe er almindelige på både levende og dødt bøgetræ. Navnet fyrsvamp hentyder til, at svampene tidligere blev brugt som gnistfanger i fyrtøj.



fyrsvamp

Ved det gamle stendige kan man få et godt kig over markerne mod landsbyen Elev og over Egådalen mod Århus. I klart vejr kan man se vandtårnet i Hasle som en paddehat i horisonten.

4 GRAVHØJ FRA BRONZEALDEREN

Gravhøjen her er fra ældre bronzealder (1500 - 1000 f.Kr.). I området ud mod Egådalen ligger adskillige gravhøje fra bronzealderen. Disse høje er rejst som

enkeltmandsbegravelser, hvor den døde blev lagt i en stamme- eller plankekiste. Gravhøjen markerede den dodes høje status i samfundet. I nogle gravhøje finder man også egentlige gravgaver som våben og smykker. Højen, der er bygget af god muldjord, repræsenterede i sig selv en stor værdi i datidens samfund.



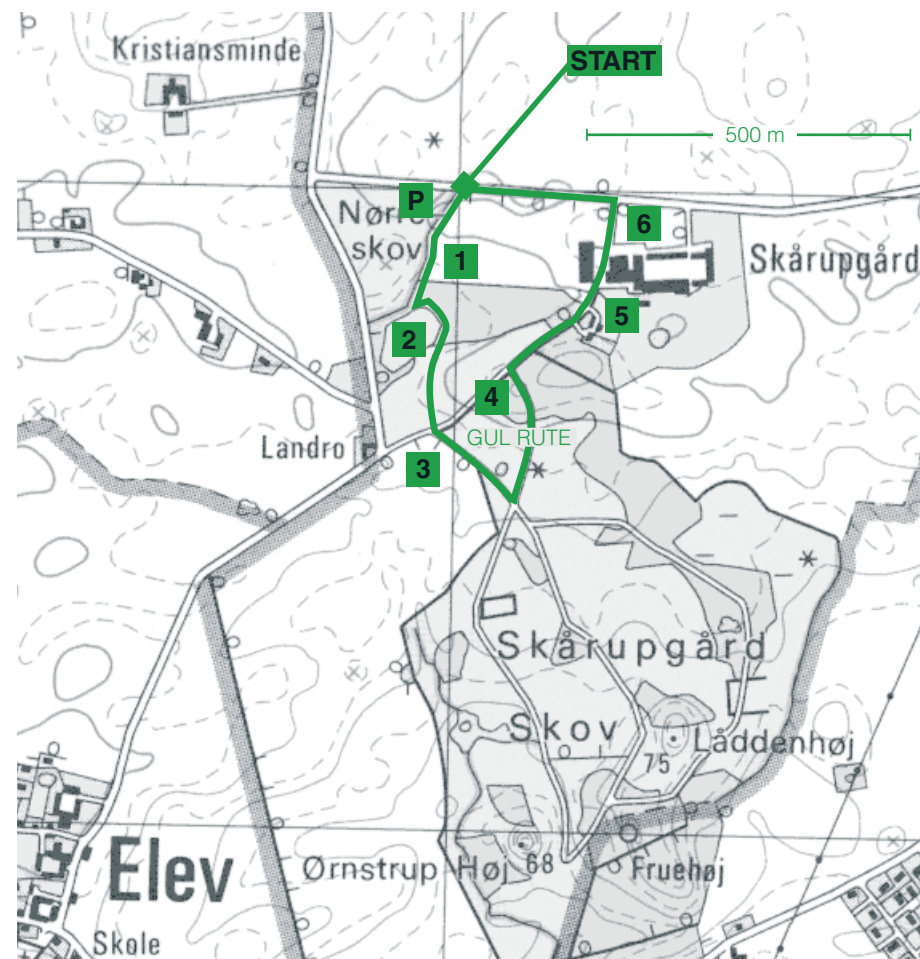
5 SKÅRUPGÅRD

Navnet er kendt allerede fra slutningen af middelalderen. I 1522 blev Skårupgård overgivet af kronen til privat eje. Siden har skiftende ejere sat deres præg på gården. De nuværende bygninger er opført i 1770. I dag hører der 220 ha agerjord

og 46 ha skov til ejendommen. På Skårupgård findes desuden et ridecenter med 82 heste. Til den samlede bedrift hører endvidere 350 søer med en årsproduktion på 8000 slagtesvin.

6 UDSIGTSPUNKT

Fra alléen ser man direkte mod Todbjergtårnet, hvorfra der er en enestående udsigt. Tårnet står på Møllebakken, der ligger 104 meter over havet. Et besøg kan anbefales.



Se efter
den gule folderkasse
– her starter sporet



Ruten er på sporet afmærket
med gule trekkanter på pæle

LANDMANDENS AFGRØDER



Hvede

Hvede er verdens vigtigste kornart, og en af de mest dyrkede i Danmark. Den umodne hvedemark kendes på sin blågrønne farve. Akset i toppen har ingen stak, »hår«. Hveden bruges til dyrefoder og mel.



Byg

Vårbyg og vinterbyg er den mest dyrkede kornart i Danmark. Byg anvendes især til dyrefoder og ølfremstilling. Den kendes let på de lange stakke - de lange »hår«, der sidder på akset i toppen af bygplanten.



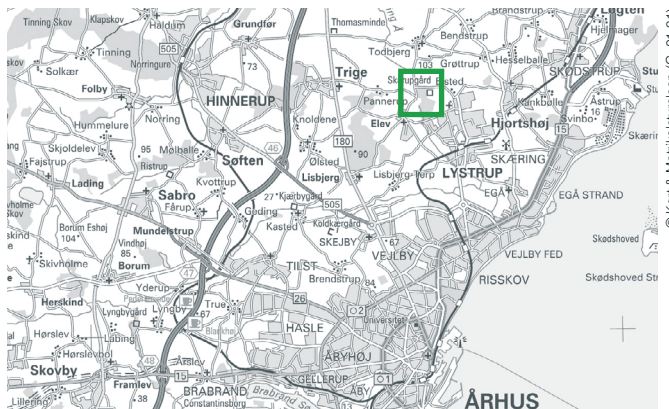
Raps

Rapsen er let at kende på sin gule farve, når den blomstrer. Rapsen kan blive over 2 meter høj. Af rapsens små sorte frø udvindes olie, der bruges til madolie, farve og lak. Olien kan også bruges til brændstof til biler og traktorer.



Græs

Græs er en fællesbetegnelse for mange forskellige græsarter. Som foder til køerne dyrkes det oftest sammen med kløver. Græs dyrkes også til modenhed, hvor frøene høstes. Frøene anvendes f.eks. til græsplaner, golfbaner og nye græsmarker.



© Kort & Matrikstyrelsen (G. 21-01)

Sporet ved Skårupgård



Sporet ved Skårupgård ligger ca. 12 km nord for Århus, nordøst for landsbyen Elev. Tag evt. bus 53 eller 54 fra Århus Rutebilstation. Stå af ved Skårupgårdsvej - sporet starter ca. 150 m nede ad vejen. Den grønne firkant viser udsnit svarende til rutekortet på indersiderne.

GPS-kordinater til startpunktet: 56.25213°, 10.20921°.



HUND I SNOR

PRAKTISKE OPLYSNINGER

Du er gæst på lodsejerens private ejendom, og han har åbnet sporet for færdsel til fods. Sporet kan delvis være trampestier, og derfor kan årstiden og planternes vækst påvirke passagen.



KORTSIGNATURER - RUTEKORT

	Levende hegn		Jorddige
	Skrænt		Sti
	Jernbane		Markvej
	Vej		Gul rute

4 Henvisning til forklaring

Projekt „Spor i Landskabet“ åbner markerede spor i hele landet.

Projektet har følgende samarbejdspartnere:

Danmarks Naturfredningsforening · Dansk Skovforening
Friluftsrådet · Kommunernes Landsforening · Landbrugsraadet
Landdistrikternes Fællesråd · Skov- og Naturstyrelsen
Støttet med tilskud fra tips- og lottomidler til friluftslivet

Tekst: Naturvejleder Stig Malmrose · Tegninger: Michael Petersen

Yderligere oplysninger om „Spor i Landskabet“ fås hos:
Landbrugsraadet, Axeltorv 3, 1609 København V
Telefon 33 39 40 00 · Fax 33 39 41 61

WWW.SPOR.DK



SPOR0111 . Søs Jensen . 10/2002



SPOR I
LANDSKABET