

VELKOMMEN TIL SPORET VED DRÅBY

Sporet ved Dråby går langs Dråby Strand, Purbækken i Boeslum Gunger, højdepunktet Karlsbjerg og den fine Dråby Sø. P-plads og turstart ved Dråby Strand Camping. Ruterne er hhv. 6,9 km (gul) og 9,6 km (gul+blå). Numre henviser til kortet.

1 DRÅBY STRAND

Ca. 200 m inden for strandkanten ses høje skrænter. Her har landet hævet sig 4,2 m, siden isen forsvandt for 12.000 år siden, og Stenalderhavet gnavede disse skrænter. Stranden foran er "marint forland" – altså sand, grus og sten aflejret af havet. Derfor er den tør og næringsfattig – men det er netop betingelsen for det blomster- og insektrige strandoverdrev. Her græssede der i mange år får, men løse hunde satte en stopper for det. Strand og især skrænter er derfor nu under tilgroning. Her er der 1. klasses havbad. Følg kortet, da stranden er uden mærkepæle.

2 BOESLUM GUNGER – EN GAMMEL HAVBUGT

Ved Pumpehuset møder man Purbækken, afvandingskanalen for Boeslum Gunger. Vandet pumpes herfra i rør til havet. I opgravet materiale langs Purbækken ses ofte havmuslinger og snegle, især Hjertemusling. De er flere tusinde år gamle og viser Gungernes fortid som fjord i Stenalderhavet. Senere blev fjorden fersk lavvandet mose, og der blev aflejret dynd over sandet (Gunger: Jordan gynger, når kvæget bisser). Syd for bækken ses stadig de lange smalle englodder, der sikrede hver gård i Boeslum høslæt til vinterfoder. Afvandingen i 1954 gav god landbrugsjord, men dræningen får dyndjorden til at "sætte sig" og igen blive vådere. Flere marker overgår nu igen til eng/mose, og måske sættes Gungerne igen under vand. Der er spredt Grå-Pil, Tagrør og andre moseplanter, og der er ofte Sanglærke, Vibe, Rødben, Strandsskade og Fiskehejre.

3 NYT LØVTRÆHEGN OG VILDT

Moderne hegn er 3-rækkede blandede løvtræhegn – her både med Ahorn, Eg, Røn, Tjørn og Ask. Under plantningen fandt man en "køkkenmødding" fra Jæger-Stenalder (4000 år f.Kr.) med skaller, knogler og flinte-


redskaber. Nye hegn, vandhuller og nåletræer er gode for vildtet og tegn på landmandens jagtinteresse. Her står ofte Rådyr – vis hensyn.

4 BLOMSTER OG UDSIGT PÅ KARLSBJERG

Sporet passerer store marker med intensiv planteavl. Det flotte Karlsbjerg er områdets højeste punkt (53 m) - indgang i hegningens NV-hjørne. Arealet er et arts- og blomsterrigt gammelt græsningsoverdrev – bl.a. med den sjældne Smalbladet Klokke. På toppen er der to mindre Bronzealder-høje og stenrevler fra senere tiders rydning af marksten. Nutidens velfodrede kreaturer, der er på stald om vinteren, er kræsne, og kan ikke holde tornebuskene nede, og Karlsbjerg er under tilgroning med Tjørn, Slåen og Rose.

5 OMRÅDETS SIDSTE FULDTIDSLANDBRUG

Det gamle Søgård ligger nede ved Dråby Strandvej. Den ny Søgård opførtes efter brand i 1961, og er områdets sidste moderne fuldtidslandbrug (127 ha) og har svine- og planteavl. Afgrøderne er de "normale" (Byg, Hvede og Raps), men brak- og naturarea-



topet lappedykker



Se efter den gule folderkasse på P-pladen – her starter sporet.

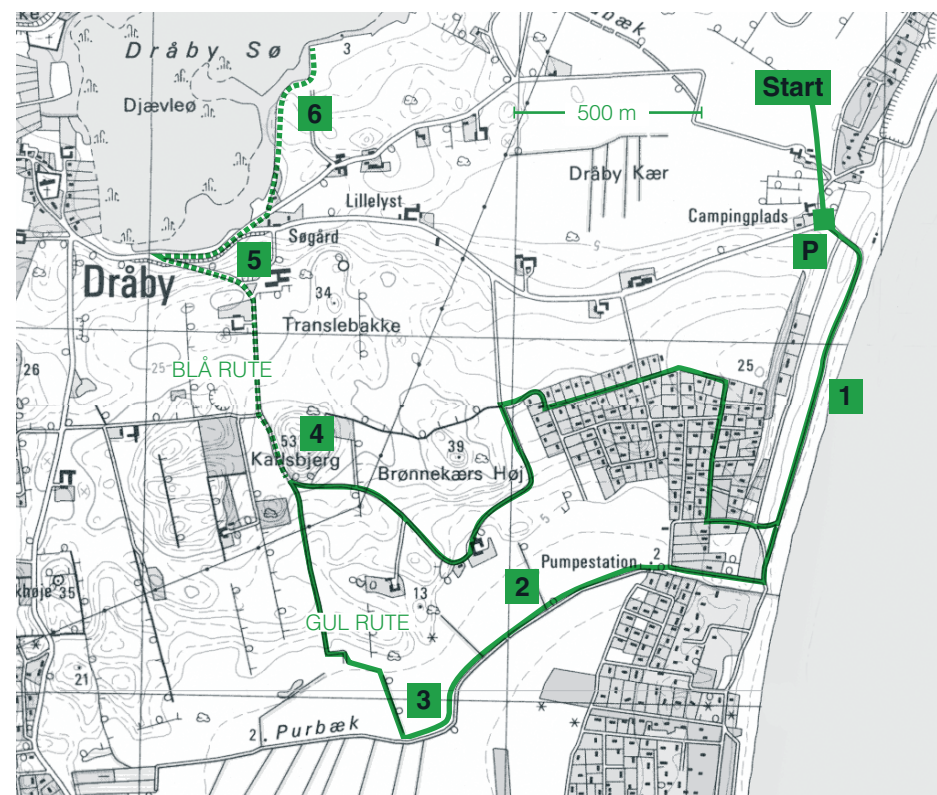


Ruten er på sporet afmærket med gule og blå trekante på pæle.

lerne afgræsses af Hereford-kødkvæg. Landbruget er her presset af Ebeltoft By, sommerhuse og naturhensyn i Gunger og Dråby Kær.

6 DRÅBY SØ – GAMMEL HAVN OG ELLESUMP

Dråby var op til ca. 1200 Mols' vigtigste havneby - derfor den store kirke (indviet til søfolkenes skytshelgen Skt. Nikolaus). Landhævningen tørlagde også Dråby Fjord - kun søen er tilbage. Stien følger en eventyrlig gammel ellesumpskov med kig til den smukke sø. Træerne, især Rød-El og Ask, blev førhen stævnet (skåret ned) og brugt til gavntre og brænde. De skød igen fra stubben, der efterhånden blev opsvulmet (trunter). Der er artsrig skovbundsflora med fx Gul og Hvid Anemone, Firblad, Skov-Angelik, Eng-Nellikerod, og rigt fugleliv (Toppet Lappedykker på vandet). Dråby Sø er ren med klart vand og vandplanter. Gæster må gerne bruge bro, bænke og bålsted ved søbredden.



DYR OG PLANTER PÅ SPORET



Rørhøg

Ses over Gungernes og Dråby Søes rørskove og enge. Flyver langsomt og lavt med vingerne hævede i et fladt V. Hannen er brunlig med grå felter på vinger og hale, sort vingspids. Hunnen er chokoladebrun med gullig isse. Føden er mus, muldvarpe og småfugle. Hos os april-oktober. Træfugl fra Nordafrika og Sydeuropa.



Alm. Blåfugl

Yngler på Dråby Strands og Karlsbjergs overdrev. Larven er kræsen, æder kun få ærteblomstrede arter – her Harekløver, Bugtet Kløver og Alm. Kællingetand. Den voksne sommerfugl er himmelblå på oversiden og sølvgrå med sorte, hvide og orange prikker på undersiden. De voksne lever kun få uger. Ses spredt i maj-oktober.



Rådyr

Rødbrun pels om sommeren, gråbrun om vinteren. Hvidt "spejl" ved halen; ses især under flugt. Trives med nutidens vintergrønne marker med hegn og småskove. Græsser især ved solop- og solnedgang. Hannen (bukken) med lille gevir (opsats) april-nov. Brunstperiode juli-august. Rålam fødes maj-juni.



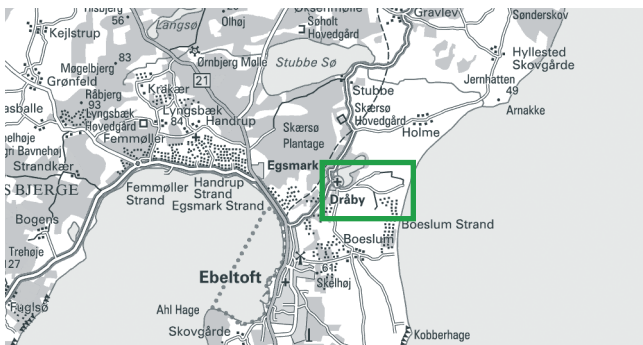
Toppet Lappedykker

I små vandhuller yngler ofte Gråstrubet Lappedykker, mens Toppet Lappedykker findes på større søer som Dråby Sø. Isse, ryg og sider er blandet grå, brun, sort og rustrød. Strube, bryst og kinder er hvide. Hovedet har en bagudrettet sort fjerduk, som giver en "top". Han og hun er ens. I foråret ses parringsspil på vandet mellem konkurrenter og partnere.



Knold-Ranunkel

På de tørre overdrev ved stranden og på Karlsbjerg gror den flotte Knold-Ranunkel, som lige under jorden har en "knold". Næsten enhver dansk naturtype har sin egen Ranunkel-art (smørblomst) - vi har i alt 14 arter.



© Kort & Matrikelstyrelsen (G. 21-01)

Sporet ved Dråby



Sporet ligger nordøst for Ebeltoft By. Fra Ebeltoft Strand køres mod Dråby, herfra mod Dråby Strand. Ved Dråby Strand Camping, er der P-plads overfor kiosken. Sporet nås til fods eller cykel fra Ebeltoft og forbinder sig til Dråby, Dråby Kirke og smukke bøgeskove nord for Dråby. Den grønne firkant viser udsnit svarende til rutekortet på indersiderne.

GPS-kordinater til startpunktet: 56.22184°, 10.73781°.



HUND I SNOR

PRAKTISKE OPLYSNINGER

Du er gæst hos syv lodsejere – og velkommen til fods. Hunde skal holdes i snor. Pas på vildt, afgrøder og el-hegn. Kreaturerne er fredelige, men gå udenom og ikke mellem kvæget. Ruten langs Purbækken kan kræve støvler og er ikke farbar for klapvogne og gangbesværede. Færdsel er på eget ansvar.



Projekt „Spor i Landskabet“ åbner markerede spor i hele landet.

Projektet har følgende samarbejdspartnere:
Danmarks Naturfredningsforening · Dansk Skovforening
Friluftsrådet · Kommunernes Landsforening · Landbrugsraadet
Landdistrikternes Fællesråd · Skov- og Naturstyrelsen
Støttet med tilskud fra tips- og lottomidler til friluftslivet

Sporet ved Dråby er oprettet med tilskud fra
Djursland Landboforening og Ebeltoft Kommune

Tekst: Naturvejleder Jens Reddersen, DGI-Karpenhøj
Tegninger: Michael Petersen

Yderligere oplysninger om „Spor i Landskabet“ fås hos:
Landbrugsraadet, Axeltorv 3, 1609 København V
Telefon 33 39 40 00 · Fax 33 39 41 61

WWW.SPOR.DK

KORTSIGNATURER - RUTEKORT

	Levende hegn		Jorddige
	Skrænt		Sti
	Jernbane		Markvej
	Vej		Rød rute
	Rød rute		Gul og blå rute

4 Henvisning til forklaring

